



Commune : **SERIGNAN**

Crèche, ancien Boulodrome

3 Repère(s) sur le site

GÉNÉRAL

Unité de gestion : Méditerranée Ouest

Code : DDTM_S_34299-063

Date de mise à jour : 16/10/2017

Auteur : DDTM34

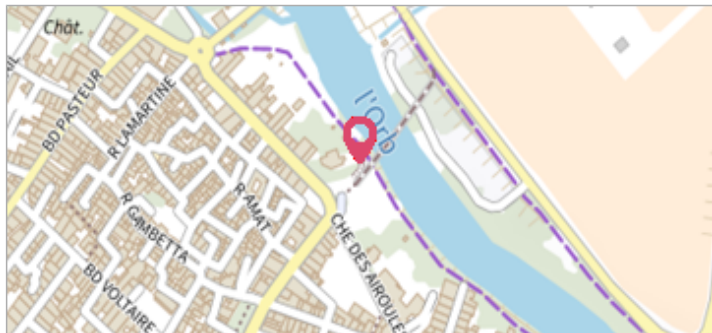


Photo du site

GÉOLOCALISATION

Coordonnées WGS84 : X: 3.28209458 / Y: 43.28330820

Coordonnées RGF93 (Lambert 93) : X: 722910.24 / Y: 6242722.51

Coordonnées RGF93 (ETRS89) : X: 3.2820946 / Y: 43.2833082



29 janvier 1996

Nature de l'inondation : **Débordement de cours d'eau**

Altitude calculée de l'eau : **5.45 m**

Nature du repère : **Laisse d'inondation**

Commentaires : Maison, mur en aile

GÉNÉRAL

Code : DDTM_R_34299-063_11

Date de mise à jour : 17/04/2018

Auteur : DDTM34

MARQUE

Maximum de l'inondation : Oui

Visibilité : Non renseigné

État du repère : Non renseigné

Pérennité : Non renseigné

Repère calculé : Non renseigné

PHEC : Non renseigné

NIVELLEMENT INITIAL

Méthode : Non renseigné

Référence nivelée : Marque d'inondation

Système altimétrique : NGF IGN 1969 (système normal)

Altitude de la référence (en m) : 5.450 m

Altitude calculée de l'eau (en m) : 5.45



Commune : **SERIGNAN**

Crèche, ancien Boulodrome

3 Repère(s) sur le site

GÉNÉRAL

Unité de gestion : Méditerranée Ouest

Code : DDTM_S_34299-063

Date de mise à jour : 16/10/2017

Auteur : DDTM34

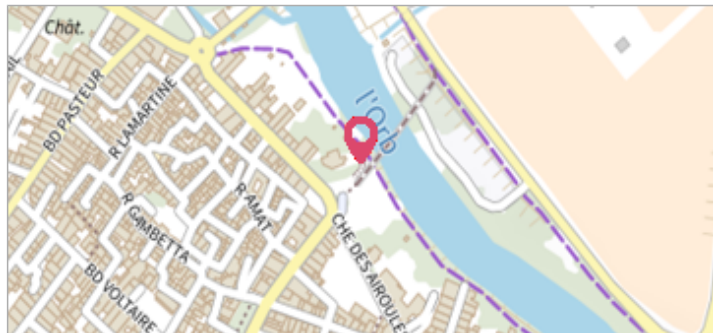


Photo du site

GÉOLOCALISATION

Coordonnées WGS84 : X: 3.28209458 / Y: 43.28330820

Coordonnées RGF93 (Lambert 93) : X: 722910.24 / Y: 6242722.51

Coordonnées RGF93 (ETRS89) : X: 3.2820946 / Y: 43.2833082



5 décembre 1987

Nature de l'inondation : **Débordement de cours d'eau**

Altitude calculée de l'eau : **5.29 m**

Nature du repère : **Laisse d'inondation**

Commentaires : Maison, mur en aile

GÉNÉRAL

Code : DDTM_R_34299-063_12

Date de mise à jour : 12/04/2018

Auteur : DDTM34

MARQUE

Maximum de l'inondation : Oui

Visibilité : Non renseigné

État du repère : Non renseigné

Pérennité : Non renseigné

Repère calculé : Non renseigné

PHEC : Non renseigné

NIVELLEMENT INITIAL

Méthode : Non renseigné

Référence nivelée : Marque d'inondation

Système altimétrique : NGF IGN 1969 (système normal)

Altitude de la référence (en m) : 5.290 m

Altitude calculée de l'eau (en m) : 5.29



Commune : **SERIGNAN**

Crêche, ancien Boulodrome

3 Repère(s) sur le site

GÉNÉRAL

Unité de gestion : Méditerranée Ouest

Code : DDTM_S_34299-063

Date de mise à jour : 16/10/2017

Auteur : DDTM34

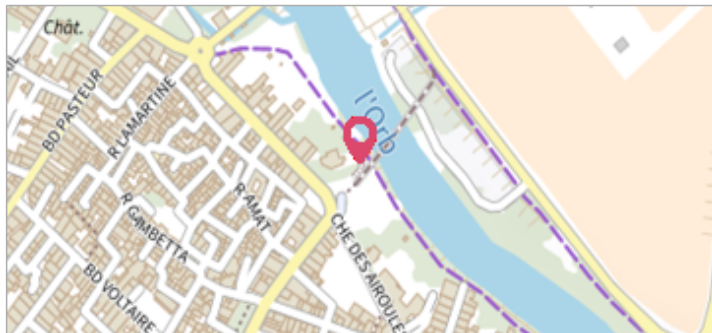


Photo du site

GÉOLOCALISATION

Coordonnées WGS84 : X: 3.28209458 / Y: 43.28330820

Coordonnées RGF93 (Lambert 93) : X: 722910.24 / Y: 6242722.51

Coordonnées RGF93 (ETRS89) : X: 3.2820946 / Y: 43.2833082



19 décembre 1995

Nature de l'inondation : **Débordement de cours d'eau**

Altitude calculée de l'eau : **5.32 m**

Nature du repère : **Laisse d'inondation**

Commentaires : Maison, mur en aile

GÉNÉRAL

Code : DDTM_R_34299-063_13

Date de mise à jour : 12/04/2018

Auteur : DDTM34

MARQUE

Maximum de l'inondation : Oui

Visibilité : Non renseigné

État du repère : Non renseigné

Pérennité : Non renseigné

Repère calculé : Non renseigné

PHEC : Non renseigné

NIVELLEMENT INITIAL

Méthode : Non renseigné

Référence nivelée : Marque d'inondation

Système altimétrique : NGF IGN 1969 (système normal)

Altitude de la référence (en m) : 5.320 m

Altitude calculée de l'eau (en m) : 5.32