

Commune : **SERIGNAN** | **26 Avenue de Béziers**

**Commentaires :** angle Bd Pasteur sur Ave de Béziers **4** Repère(s) sur le site

**GÉNÉRAL**  
 Unité de gestion : Méditerranée Ouest  
 Code : DDTM\_S\_34299-058      Date de mise à jour : 16/10/2017  
 Auteur : DDTM34




Photo du site

**GÉOLOCALISATION**  
 Coordonnées WGS84 : X: 3.27927825 / Y: 43.28441210  
 Coordonnées RGF93 (Lambert 93) X: 722681.08 / Y: 6242844.41  
 Coordonnées RGF93 (ETRS89) : X: 3.2792783 / Y: 43.2844121

**1953** Altitude calculée de l'eau : **5.69 m**  
 Nature de l'inondation : **Débordement de cours d'eau** Nature du repère : **Laisse d'inondation**

**Commentaires :** Maison, trottoir

**GÉNÉRAL**  
 Code : DDTM\_R\_34299-058\_11      Date de mise à jour : 17/04/2018  
 Auteur : DDTM34



**MARQUE**  
 Maximum de l'inondation : Oui  
 Visibilité : Non renseigné      État du repère : Non renseigné  
 Pérennité : Non renseigné      Repère calculé : Non renseigné  
 PHEC : Non renseigné

**NIVELLEMENT INITIAL**  
 Méthode : Non renseigné  
 Référence nivelée : Marque d'inondation  
 Système altimétrique : NGF IGN 1969 (système normal)  
 Altitude de la référence (en m) : 5.690 m  
 Altitude calculée de l'eau (en m) : 5.69



Commune : **SERIGNAN**

## 26 Avenue de Béziers

**Commentaires** : angle Bd Pasteur sur Ave de Béziers

**4** Repère(s) sur le site

### GÉNÉRAL

**Unité de gestion** : Méditerranée Ouest

**Code** : DDTM\_S\_34299-058

**Date de mise à jour** : 16/10/2017

**Auteur** : DDTM34



Photo du site

### GÉOLOCALISATION

**Coordonnées WGS84** : X: 3.27927825 / Y: 43.28441210

**Coordonnées RGF93 (Lambert 93)** X: 722681.08 / Y: 6242844.41

**Coordonnées RGF93 (ETRS89)** : X: 3.2792783 / Y: 43.2844121



**29 janvier 1996**

Nature de l'inondation : **Débordement de cours d'eau**

Altitude calculée de l'eau : **6.07 m**

Nature du repère : **Laisse d'inondation**

**Commentaires** : Maison, portail garage

### GÉNÉRAL

**Code** : DDTM\_R\_34299-058\_21

**Date de mise à jour** :

**Auteur** : DDTM34

12/04/2018

### MARQUE

**Maximum de l'inondation** : Oui

**Visibilité** : Non renseigné

**État du repère** : Non renseigné

**Pérennité** : Non renseigné

**Repère calculé** : Non renseigné

**PHEC** : Non renseigné

### NIVELLEMENT INITIAL

**Méthode** : Non renseigné

**Référence nivelée** : Marque d'inondation

**Système altimétrique** : NGF IGN 1969 (système normal)


**Altitude de la référence (en m)** : 6.070 m

**Altitude calculée de l'eau (en m)** : 6.07

Commune : **SERIGNAN** | **26 Avenue de Béziers**

**Commentaires** : angle Bd Pasteur sur Ave de Béziers **4** Repère(s) sur le site

**GÉNÉRAL**  
 Unité de gestion : Méditerranée Ouest  
 Code : DDTM\_S\_34299-058      Date de mise à jour : 16/10/2017  
 Auteur : DDTM34



**GÉOLOCALISATION**  
 Coordonnées WGS84 : X: 3.27927825 / Y: 43.28441210  
 Coordonnées RGF93 (Lambert 93) X: 722681.08 / Y: 6242844.41  
 Coordonnées RGF93 (ETRS89) : X: 3.2792783 / Y: 43.2844121

**5 décembre 1987**      Altitude calculée de l'eau : **5.97 m**  
 Nature de l'inondation : **Débordement de cours d'eau**      Nature du repère : **Laisse d'inondation**

**Commentaires** : Maison, portail garage

**GÉNÉRAL**  
 Code : DDTM\_R\_34299-058\_22      Date de mise à jour : 17/04/2018  
 Auteur : DDTM34



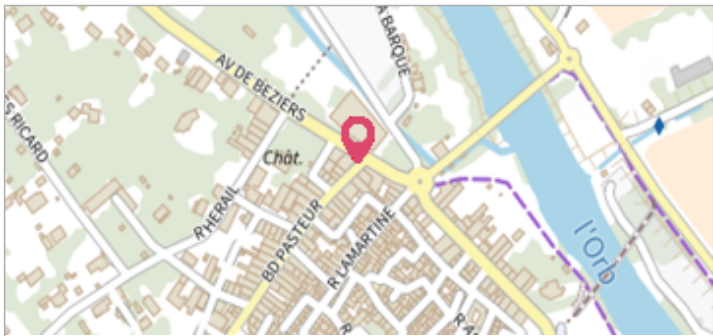
**MARQUE**  
 Maximum de l'inondation : Oui  
 Visibilité : Non renseigné      État du repère : Non renseigné  
 Pérennité : Non renseigné      Repère calculé : Non renseigné  
 PHEC : Non renseigné

**NIVELLEMENT INITIAL**  
 Méthode : Non renseigné  
 Référence nivelée : Marque d'inondation  
 Système altimétrique : NGF IGN 1969 (système normal)  
 Altitude de la référence (en m) : 5.970 m  
 Altitude calculée de l'eau (en m) : 5.97

Commune : **SERIGNAN** | **26 Avenue de Béziers**

**Commentaires** : angle Bd Pasteur sur Ave de Béziers **4** Repère(s) sur le site

**GÉNÉRAL**  
 Unité de gestion : Méditerranée Ouest  
 Code : DDTM\_S\_34299-058      Date de mise à jour : 16/10/2017  
 Auteur : DDTM34




**GÉOLOCALISATION**  
 Coordonnées WGS84 : X: 3.27927825 / Y: 43.28441210  
 Coordonnées RGF93 (Lambert 93) X: 722681.08 / Y: 6242844.41  
 Coordonnées RGF93 (ETRS89) : X: 3.2792783 / Y: 43.2844121

**29 janvier 1996** Altitude calculée de l'eau : **6.29 m**  
 Nature de l'inondation : **Débordement de cours d'eau** Nature du repère : **Laisse d'inondation**

**Commentaires** : Maison, intérieur maison

**GÉNÉRAL**  
 Code : DDTM\_R\_34299-058\_31      Date de mise à jour : 17/04/2018  
 Auteur : DDTM34



**MARQUE**  
 Maximum de l'inondation : Oui  
 Visibilité : Non renseigné      État du repère : Non renseigné  
 Pérennité : Non renseigné      Repère calculé : Non renseigné  
 PHEC : Non renseigné

**NIVELLEMENT INITIAL**  
 Méthode : Non renseigné  
 Référence nivelée : Marque d'inondation  
 Système altimétrique : NGF IGN 1969 (système normal)  
 Altitude de la référence (en m) : 6.290 m  
 Altitude calculée de l'eau (en m) : 6.29