



Commune : **SERIGNAN**

Domaine de Saint Génies

3 Repère(s) sur le site

GÉNÉRAL

Unité de gestion : Méditerranée Ouest

Code : DDTM_S_34299-048

Date de mise à jour : 16/10/2017

Auteur : DDTM34



Photo du site

GÉOLOCALISATION

Coordonnées WGS84 : X: 3.30857986 / Y: 43.26769060

Coordonnées RGF93 (Lambert 93) : X: 725068.01 / Y: 6240994.41

Coordonnées RGF93 (ETRS89) : X: 3.3085799 / Y: 43.2676906



1987

Nature de l'inondation : **Débordement de cours d'eau**

Altitude calculée de l'eau : **2.43 m**

Nature du repère : **Laisse d'inondation**

Commentaires : Mas, portail de clôture

GÉNÉRAL

Code : DDTM_R_34299-048_11

Date de mise à jour :

Auteur : DDTM34

24/04/2018

MARQUE

Maximum de l'inondation : Oui

Visibilité : Non renseigné

État du repère : Non renseigné

Pérennité : Non renseigné

Repère calculé : Non renseigné

PHEC : Non renseigné

NIVELLEMENT INITIAL

Méthode : Non renseigné

Référence nivelée : Marque d'inondation

Système altimétrique : NGF IGN 1969 (système normal)

Altitude de la référence (en m) : 2.430 m

Altitude calculée de l'eau (en m) : 2.43



Commune : **SERIGNAN**

Domaine de Saint Génies

3 Repère(s) sur le site

GÉNÉRAL

Unité de gestion : Méditerranée Ouest

Code : DDTM_S_34299-048

Date de mise à jour : 16/10/2017

Auteur : DDTM34


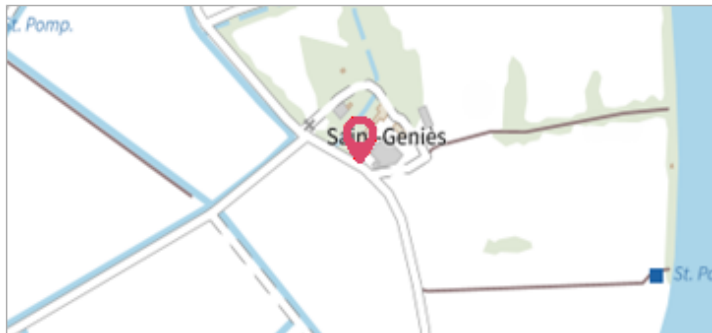


Photo du site

GÉOLOCALISATION

Coordonnées WGS84 : X: 3.30857986 / Y: 43.26769060

Coordonnées RGF93 (Lambert 93) : X: 725068.01 / Y: 6240994.41

Coordonnées RGF93 (ETRS89) : X: 3.3085799 / Y: 43.2676906



29 Janvier 1996

Altitude calculée de l'eau : **2.43 m**

Nature de l'inondation : **Débordement de cours d'eau**

Nature du repère : **Laisse d'inondation**

Commentaires : Mas, portail de clôture

GÉNÉRAL

Code : DDTM_R_34299-048_12

Date de mise à jour :

Auteur : DDTM34

24/04/2018

MARQUE

Maximum de l'inondation : Oui

Visibilité : Non renseigné

État du repère : Non renseigné

Pérennité : Non renseigné

Repère calculé : Non renseigné

PHEC : Non renseigné

NIVELLEMENT INITIAL


Méthode : Non renseigné

Référence nivelée : Marque d'inondation

Système altimétrique : NGF IGN 1969 (système normal)

Altitude de la référence (en m) : 2.430 m

Altitude calculée de l'eau (en m) : 2.43


Commune : **SERIGNAN**

Domaine de Saint Génies

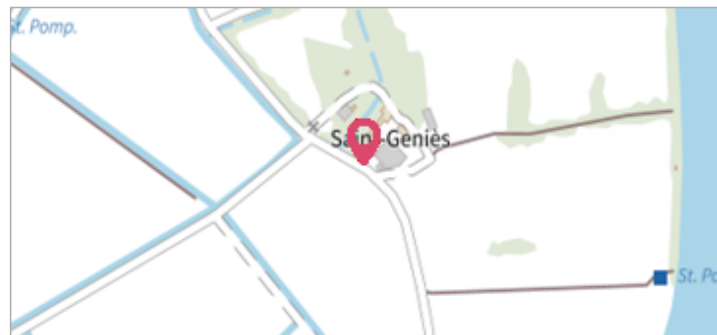
3 Repère(s) sur le site

GÉNÉRAL

Unité de gestion : Méditerranée Ouest

Code : DDTM_S_34299-048 **Date de mise à jour :** 16/10/2017

Auteur : DDTM34




GÉOLOCALISATION

Coordonnées WGS84 : X: 3.30857986 / Y: 43.26769060

Coordonnées RGF93 (Lambert 93) : X: 725068.01 / Y: 6240994.41

Coordonnées RGF93 (ETRS89) : X: 3.3085799 / Y: 43.2676906

Photo du site


1953

Altitude calculée de l'eau : **1.99 m**

Nature de l'inondation : **Débordement de cours d'eau**


Nature du repère : **Laisse d'inondation**

Commentaires : Mas, axe route

GÉNÉRAL

Code : DDTM_R_34299-048_21 **Date de mise à jour :** 12/04/2018

Auteur : DDTM34



MARQUE

Maximum de l'inondation : Oui

Visibilité : Non renseigné **État du repère :** Non renseigné

Pérennité : Non renseigné **Repère calculé :** Non renseigné

PHEC : Non renseigné

NIVELLEMENT INITIAL

Méthode : Non renseigné

Référence nivelée : Marque d'inondation

Système altimétrique : NGF IGN 1969 (système normal)

Altitude de la référence (en m) : 1.990 m

Altitude calculée de l'eau (en m) : 1.99