



Commune : **SERIGNAN**

**75 Rue Gambetta**

**3**

Repère(s) sur le site

## GÉNÉRAL

**Unité de gestion :** Méditerranée Ouest

**Code :** DDTM\_S\_34299-027

**Date de mise à jour :** 16/10/2017

**Auteur :** DDTM34

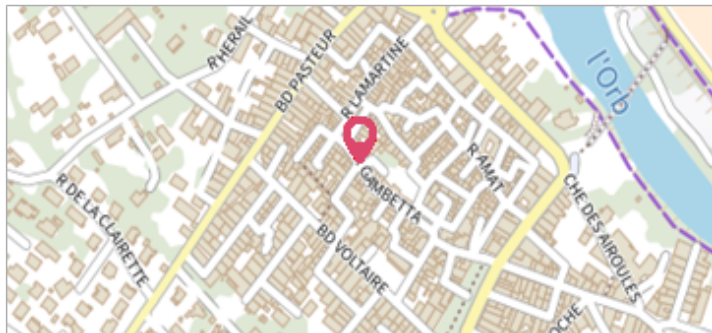


Photo du site

## GÉOLOCALISATION

**Coordonnées WGS84 :** X: 3.27913264 / Y: 43.28297350

**Coordonnées RGF93 (Lambert 93) :** X: 722669.82 / Y: 6242684.45

**Coordonnées RGF93 (ETRS89) :** X: 3.2791326 / Y: 43.2829735



**5 Décembre 1987**

Nature de l'inondation : **Débordement de cours d'eau**

Altitude calculée de l'eau : **5.15 m**

Nature du repère : **Laisse d'inondation**

**Commentaires :** Fenêtre

## GÉNÉRAL

**Code :** DDTM\_R\_34299-027\_11

**Date de mise à jour :**

**Auteur :** DDTM34

24/04/2018

## MARQUE

**Maximum de l'inondation :** Oui

**Visibilité :** Non renseigné

**État du repère :** Non renseigné

**Pérennité :** Non renseigné

**Repère calculé :** Non renseigné

**PHEC :** Non renseigné

## NIVELLEMENT INITIAL

**Méthode :** Non renseigné

**Référence nivelée :** Marque d'inondation

**Système altimétrique :** NGF IGN 1969 (système normal)

**Altitude de la référence (en m) :** 5.150 m

**Altitude calculée de l'eau (en m) :** 5.15



Commune : **SERIGNAN**

**75 Rue Gambetta**

**3**

Repère(s) sur le site

#### GÉNÉRAL

**Unité de gestion :** Méditerranée Ouest

**Code :** DDTM\_S\_34299-027

**Date de mise à jour :** 16/10/2017

**Auteur :** DDTM34

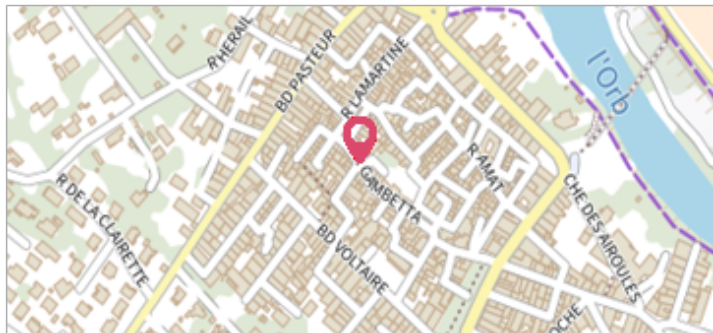


Photo du site

#### GÉOLOCALISATION

**Coordonnées WGS84 :** X: 3.27913264 / Y: 43.28297350

**Coordonnées RGF93 (Lambert 93) :** X: 722669.82 / Y: 6242684.45

**Coordonnées RGF93 (ETRS89) :** X: 3.2791326 / Y: 43.2829735



**1953**

Nature de l'inondation : **Débordement de cours d'eau**

Altitude calculée de l'eau : **5.17 m**

Nature du repère : **Laisse d'inondation**

**Commentaires :** Fenêtre

#### GÉNÉRAL

**Code :** DDTM\_R\_34299-027\_12

**Date de mise à jour :**

**Auteur :** DDTM34

16/04/2018

#### MARQUE

**Maximum de l'inondation :** Oui

**Visibilité :** Non renseigné

**État du repère :** Non renseigné

**Pérennité :** Non renseigné

**Repère calculé :** Non renseigné

**PHEC :** Non renseigné

#### NIVELLEMENT INITIAL

**Méthode :** Non renseigné

**Référence nivelée :** Marque d'inondation

**Système altimétrique :** NGF IGN 1969 (système normal)

**Altitude de la référence (en m) :** 5.170 m

**Altitude calculée de l'eau (en m) :** 5.17



Commune : **SERIGNAN**

**75 Rue Gambetta**

**3**

Repère(s) sur le site

#### GÉNÉRAL

**Unité de gestion :** Méditerranée Ouest

**Code :** DDTM\_S\_34299-027

**Date de mise à jour :** 16/10/2017

**Auteur :** DDTM34

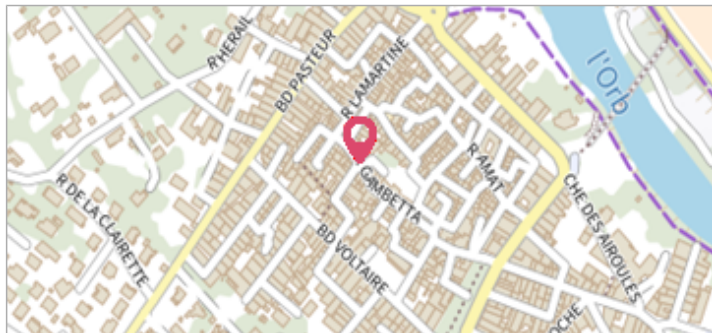


Photo du site

#### GÉOLOCALISATION

**Coordonnées WGS84 :** X: 3.27913264 / Y: 43.28297350

**Coordonnées RGF93 (Lambert 93) :** X: 722669.82 / Y: 6242684.45

**Coordonnées RGF93 (ETRS89) :** X: 3.2791326 / Y: 43.2829735



**29 Janvier 1996**

Nature de l'inondation : **Débordement de cours d'eau**

Altitude calculée de l'eau : **5.12 m**

Nature du repère : **Laisse d'inondation**

**Commentaires :** Fenêtre

#### GÉNÉRAL

**Code :** DDTM\_R\_34299-027\_13

**Date de mise à jour :**

**Auteur :** DDTM34

12/04/2018

#### MARQUE

**Maximum de l'inondation :** Oui

**Visibilité :** Non renseigné

**État du repère :** Non renseigné

**Pérennité :** Non renseigné

**Repère calculé :** Non renseigné

**PHEC :** Non renseigné

#### NIVELLEMENT INITIAL

**Méthode :** Non renseigné

**Référence nivelée :** Marque d'inondation

**Système altimétrique :** NGF IGN 1969 (système normal)

**Altitude de la référence (en m) :** 5.120 m

**Altitude calculée de l'eau (en m) :** 5.12