



Commune : **SERIGNAN**

Avenue Roger Audoux

Commentaires : cave coopérative

3 Repère(s) sur le site

GÉNÉRAL

Unité de gestion : Méditerranée Ouest

Code : DDTM_S_34299-025

Date de mise à jour : 16/10/2017

Auteur : DDTM34

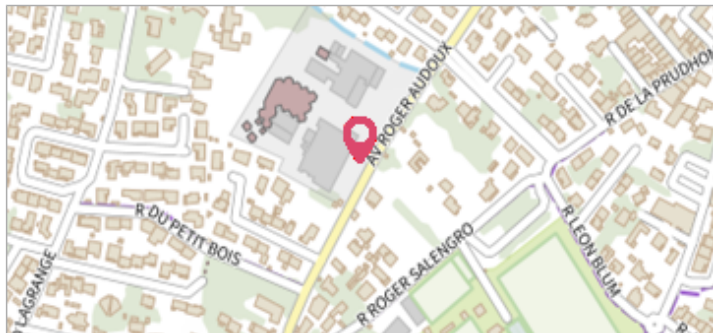


Photo du site

GÉOLOCALISATION

Coordonnées WGS84 : X: 3.27465281 / Y: 43.28012980

Coordonnées RGF93 (Lambert 93) X: 722307.09 / Y: 6242367.05

Coordonnées RGF93 (ETRS89) : X: 3.2746528 / Y: 43.2801298



5 décembre 1987

Nature de l'inondation : **Débordement de cours d'eau**

Altitude calculée de l'eau : **4.81 m**

Nature du repère : **Laisse d'inondation**

Commentaires : Bâtiment, porte secrétariat

GÉNÉRAL

Code : DDTM_R_34299-025_11

Date de mise à jour :

Auteur : DDTM34

24/04/2018

MARQUE

Maximum de l'inondation : Oui

Visibilité : Non renseigné

État du repère : Non renseigné

Pérennité : Non renseigné

Repère calculé : Non renseigné

PHEC : Non renseigné

NIVELLEMENT INITIAL

Méthode : Non renseigné

Référence nivelée : Marque d'inondation

Système altimétrique : NGF IGN 1969 (système normal)

Altitude de la référence (en m) : 4.810 m

Altitude calculée de l'eau (en m) : 4.81



Commune : **SERIGNAN**

Avenue Roger Audoux

Commentaires : cave coopérative

3 Repère(s) sur le site

GÉNÉRAL

Unité de gestion : Méditerranée Ouest

Code : DDTM_S_34299-025

Date de mise à jour : 16/10/2017

Auteur : DDTM34

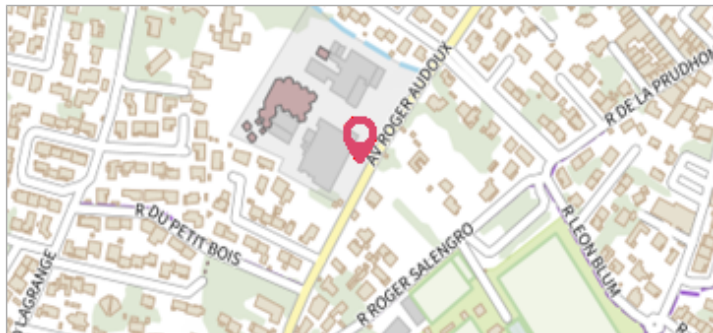


Photo du site

GÉOLOCALISATION

Coordonnées WGS84 : X: 3.27465281 / Y: 43.28012980

Coordonnées RGF93 (Lambert 93) X: 722307.09 / Y: 6242367.05

Coordonnées RGF93 (ETRS89) : X: 3.2746528 / Y: 43.2801298



29 janvier 1996

Nature de l'inondation : **Débordement de cours d'eau**

Altitude calculée de l'eau : **4.96 m**

Nature du repère : **Laisse d'inondation**

Commentaires : Bâtiment, porte secrétariat

GÉNÉRAL

Code : DDTM_R_34299-025_12

Date de mise à jour :

Auteur : DDTM34

17/04/2018

MARQUE

Maximum de l'inondation : Oui

Visibilité : Non renseigné

État du repère : Non renseigné

Pérennité : Non renseigné

Repère calculé : Non renseigné

PHEC : Non renseigné

NIVELLEMENT INITIAL

Méthode : Non renseigné

Référence nivelée : Marque d'inondation

Système altimétrique : NGF IGN 1969 (système normal)

Altitude de la référence (en m) : 4.960 m

Altitude calculée de l'eau (en m) : 4.96



Commune : **SERIGNAN**

Avenue Roger Audoux

Commentaires : cave coopérative

3 Repère(s) sur le site

GÉNÉRAL

Unité de gestion : Méditerranée Ouest

Code : DDTM_S_34299-025

Date de mise à jour : 16/10/2017

Auteur : DDTM34

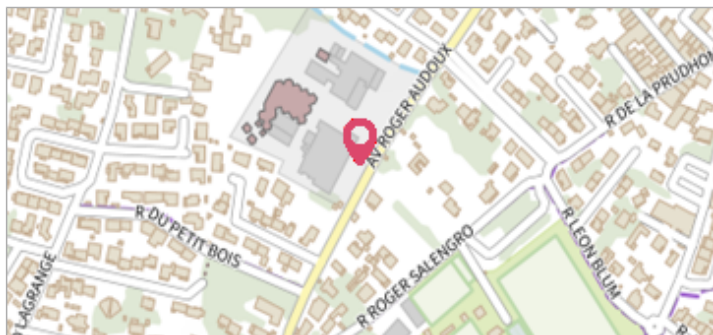


Photo du site

GÉOLOCALISATION

Coordonnées WGS84 : X: 3.27465281 / Y: 43.28012980

Coordonnées RGF93 (Lambert 93) X: 722307.09 / Y: 6242367.05

Coordonnées RGF93 (ETRS89) : X: 3.2746528 / Y: 43.2801298



17 décembre 1995

Nature de l'inondation : **Débordement de cours d'eau**

Altitude calculée de l'eau : **4.79 m**

Nature du repère : **Laisse d'inondation**

Commentaires : Bâtiment, porte secrétariat

GÉNÉRAL

Code : DDTM_R_34299-025_13

Date de mise à jour :

Auteur : DDTM34

17/04/2018

MARQUE

Maximum de l'inondation : Oui

Visibilité : Non renseigné

État du repère : Non renseigné

Pérennité : Non renseigné

Repère calculé : Non renseigné

PHEC : Non renseigné

NIVELLEMENT INITIAL

Méthode : Non renseigné

Référence nivelée : Marque d'inondation

Système altimétrique : NGF IGN 1969 (système normal)

Altitude de la référence (en m) : 4.790 m

Altitude calculée de l'eau (en m) : 4.79