



Commune : **SERIGNAN**

## Avenue de Beziers

**3**

Repère(s) sur le site

### GÉNÉRAL

**Unité de gestion :** Méditerranée Ouest

**Code :** DDTM\_S\_34299-023

**Date de mise à jour :** 16/10/2017

**Auteur :** DDTM34

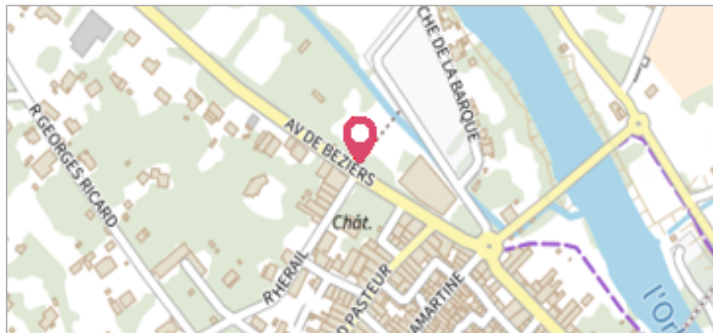


Photo du site

### GÉOLOCALISATION

**Coordonnées WGS84 :** X: 3.27842426 / Y: 43.28495960

**Coordonnées RGF93 (Lambert 93) :** X: 722611.51 / Y: 6242905.03

**Coordonnées RGF93 (ETRS89) :** X: 3.2784243 / Y: 43.2849596



**1953**

Nature de l'inondation : **Débordement de cours d'eau**

Altitude calculée de l'eau : **5.99 m**

Nature du repère : **Laisse d'inondation**

**Commentaires :** Jardin d'agrément, mur de clôture

### GÉNÉRAL

**Code :** DDTM\_R\_34299-023\_11

**Date de mise à jour :**

**Auteur :** DDTM34

17/04/2018

### MARQUE

**Maximum de l'inondation :** Oui

**Visibilité :** Non renseigné

**État du repère :** Non renseigné

**Pérennité :** Non renseigné

**Repère calculé :** Non renseigné

**PHEC :** Non renseigné

### NIVELLEMENT INITIAL

**Méthode :** Non renseigné

**Référence nivelée :** Marque d'inondation

**Système altimétrique :** NGF IGN 1969 (système normal)

**Altitude de la référence (en m) :** 5.990 m

**Altitude calculée de l'eau (en m) :** 5.99



Commune : **SERIGNAN**

## Avenue de Beziers

**3**

Repère(s) sur le site

### GÉNÉRAL

**Unité de gestion :** Méditerranée Ouest

**Code :** DDTM\_S\_34299-023

**Date de mise à jour :** 16/10/2017

**Auteur :** DDTM34

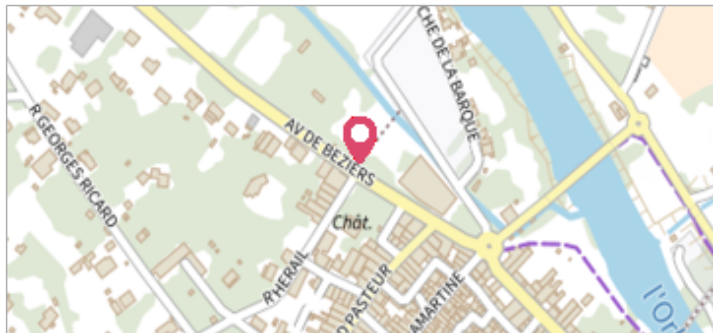


Photo du site

### GÉOLOCALISATION

**Coordonnées WGS84 :** X: 3.27842426 / Y: 43.28495960

**Coordonnées RGF93 (Lambert 93) :** X: 722611.51 / Y: 6242905.03

**Coordonnées RGF93 (ETRS89) :** X: 3.2784243 / Y: 43.2849596



**29 Janvier 1996**

Nature de l'inondation : **Débordement de cours d'eau**

Altitude calculée de l'eau : **6.29 m**

Nature du repère : **Laisse d'inondation**

**Commentaires :** Jardin d'agrément, mur de clôture

### GÉNÉRAL

**Code :** DDTM\_R\_34299-023\_12

**Date de mise à jour :**

**Auteur :** DDTM34

24/04/2018

### MARQUE

**Maximum de l'inondation :** Oui

**Visibilité :** Non renseigné

**État du repère :** Non renseigné

**Pérennité :** Non renseigné

**Repère calculé :** Non renseigné

**PHEC :** Non renseigné

### NIVELLEMENT INITIAL

**Méthode :** Non renseigné

**Référence nivelée :** Marque d'inondation

**Système altimétrique :** NGF IGN 1969 (système normal)

**Altitude de la référence (en m) :** 6.290 m

**Altitude calculée de l'eau (en m) :** 6.29



Commune : **SERIGNAN**

**Avenue de Beziers**

**3** Repère(s) sur le site

#### GÉNÉRAL

**Unité de gestion :** Méditerranée Ouest

**Code :** DDTM\_S\_34299-023

**Date de mise à jour :** 16/10/2017

**Auteur :** DDTM34

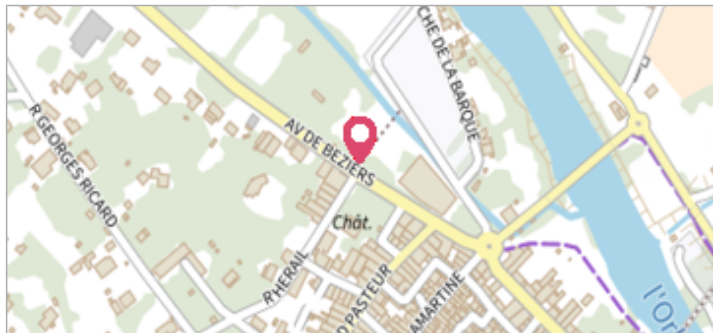


Photo du site

#### GÉOLOCALISATION

**Coordonnées WGS84 :** X: 3.27842426 / Y: 43.28495960

**Coordonnées RGF93 (Lambert 93) :** X: 722611.51 / Y: 6242905.03

**Coordonnées RGF93 (ETRS89) :** X: 3.2784243 / Y: 43.2849596



**17 Décembre 1995**

Altitude calculée de l'eau : **5.39 m**

Nature de l'inondation : **Débordement de cours d'eau**

Nature du repère : **Laisse d'inondation**

**Commentaires :** Jardin d'agrément, mur de clôture

#### GÉNÉRAL

**Code :** DDTM\_R\_34299-023\_13

**Date de mise à jour :**

**Auteur :** DDTM34

24/04/2018

#### MARQUE

**Maximum de l'inondation :** Oui

**Visibilité :** Non renseigné

**État du repère :** Non renseigné

**Pérennité :** Non renseigné

**Repère calculé :** Non renseigné

**PHEC :** Non renseigné

#### NIVELLEMENT INITIAL

**Méthode :** Non renseigné

**Référence nivelée :** Marque d'inondation

**Système altimétrique :** NGF IGN 1969 (système normal)

**Altitude de la référence (en m) :** 5.390 m

**Altitude calculée de l'eau (en m) :** 5.39