



Commune : **SERIGNAN**

## Distillerie CD 37

**6** Repère(s) sur le site

### GÉNÉRAL

**Unité de gestion :** Méditerranée Ouest

**Code :** DDTM\_S\_34299-003

**Date de mise à jour :** 16/10/2017

**Auteur :** DDTM34

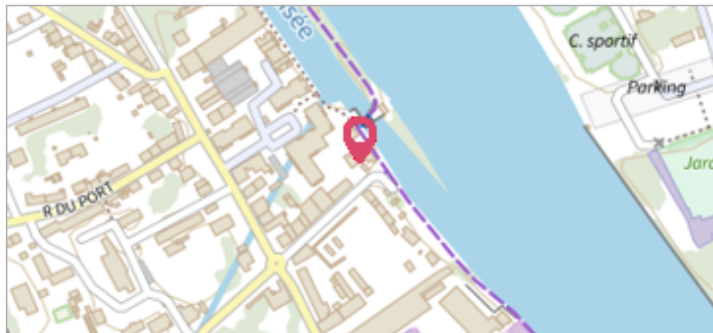


Photo du site

### GÉOLOCALISATION

**Coordonnées WGS84 :** X: 3.28347719 / Y: 43.28500710

**Coordonnées RGF93 (Lambert 93) :** X: 723021.85 / Y: 6242911.77

**Coordonnées RGF93 (ETRS89) :** X: 3.2834772 / Y: 43.2850071



## 20 Octobre 1969

Nature de l'inondation : **Débordement de cours d'eau**

Altitude calculée de l'eau : **4.97 m**

Nature du repère : **Laisse d'inondation**

**Commentaires :** Bâtiment, pied du mur caniveau

### GÉNÉRAL

**Code :** DDTM\_R\_34299-003\_21

**Date de mise à jour :** 24/04/2018

**Auteur :** DDTM34

### MARQUE

**Maximum de l'inondation :** Oui

**Visibilité :** Non renseigné

**État du repère :** Non renseigné

**Pérennité :** Non renseigné

**Repère calculé :** Non renseigné

**PHEC :** Non renseigné

### NIVELLEMENT INITIAL

**Méthode :** Non renseigné

**Référence nivelée :** Marque d'inondation

**Système altimétrique :** NGF IGN 1969 (système normal)

**Altitude de la référence (en m) :** 4.970 m

**Altitude calculée de l'eau (en m) :** 4.97



Commune : **SERIGNAN**

## Distillerie CD 37

**6** Repère(s) sur le site

### GÉNÉRAL

**Unité de gestion :** Méditerranée Ouest

**Code :** DDTM\_S\_34299-003

**Date de mise à jour :** 16/10/2017

**Auteur :** DDTM34

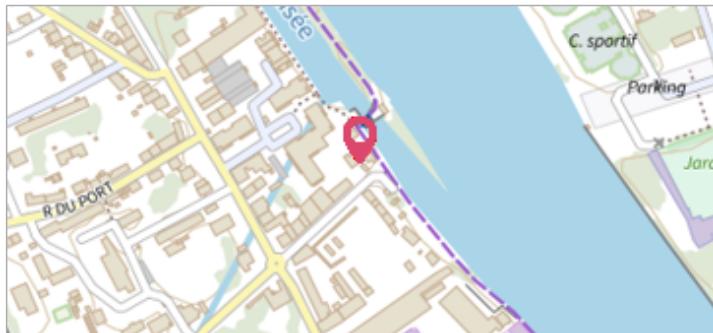


Photo du site

### GÉOLOCALISATION

**Coordonnées WGS84 :** X: 3.28347719 / Y: 43.28500710

**Coordonnées RGF93 (Lambert 93) :** X: 723021.85 / Y: 6242911.77

**Coordonnées RGF93 (ETRS89) :** X: 3.2834772 / Y: 43.2850071



## Évènement non identifié

Nature de l'inondation : **Débordement de cours d'eau**

Altitude calculée de l'eau : **4.72 m**

Nature du repère : **Laisse d'inondation**

**Commentaires :** Bâtiment, pied du mur caniveau

### GÉNÉRAL

**Code :** DDTM\_R\_34299-003\_22

**Date de mise à jour :** 16/04/2018

**Auteur :** DDTM34

### MARQUE

**Texte :** Évènement non identifié

**Maximum de l'inondation :** Oui

**Visibilité :** Non renseigné

**État du repère :** Non renseigné

**Pérennité :** Non renseigné

**Repère calculé :** Non renseigné

**PHEC :** Non renseigné

### NIVELLEMENT INITIAL

**Méthode :** Non renseigné

**Référence nivelée :** Marque d'inondation

**Système altimétrique :** NGF IGN 1969 (système normal)

**Altitude de la référence (en m) :** 4.720 m

**Altitude calculée de l'eau (en m) :** 4.72

Commune : **SERIGNAN** | **Distillerie CD 37**

**6** Repère(s) sur le site

**GÉNÉRAL**

**Unité de gestion :** Méditerranée Ouest  
**Code :** DDTM\_S\_34299-003      **Date de mise à jour :** 16/10/2017  
**Auteur :** DDTM34

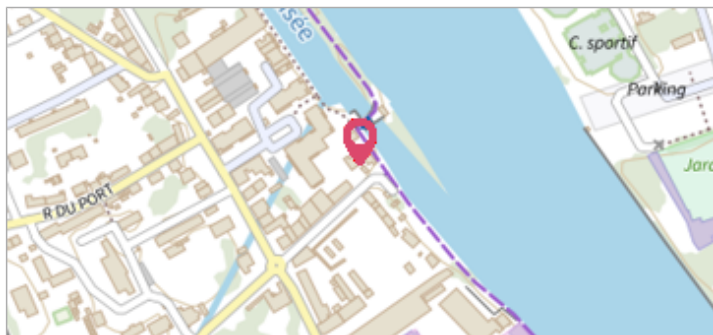


Photo du site

**GÉOLOCALISATION**

**Coordonnées WGS84 :** X: 3.28347719 / Y: 43.28500710  
**Coordonnées RGF93 (Lambert 93)** X: 723021.85 / Y: 6242911.77  
**Coordonnées RGF93 (ETRS89)** : X: 3.2834772 / Y: 43.2850071

**30 Novembre 1941**      Altitude calculée de l'eau : **4.67 m**  
 Nature de l'inondation : **Débordement de cours d'eau**      Nature du repère : **Laisse d'inondation**

**Commentaires :** Bâtiment, pied du mur caniveau

**GÉNÉRAL**

**Code :** DDTM\_R\_34299-003\_23      **Date de mise à jour :** 17/04/2018  
**Auteur :** DDTM34

**MARQUE**

**Maximum de l'inondation :** Oui  
**Visibilité :** Non renseigné      **État du repère :** Non renseigné  
**Pérennité :** Non renseigné      **Repère calculé :** Non renseigné  
**PHEC :** Non renseigné

**NIVELLEMENT INITIAL**

**Méthode :** Non renseigné  
**Référence nivelée :** Marque d'inondation  
**Système altimétrique :** NGF IGN 1969 (système normal)  
**Altitude de la référence (en m) :** 4.670 m  
**Altitude calculée de l'eau (en m) :** 4.67

Commune : **SERIGNAN** | **Distillerie CD 37**

**6** Repère(s) sur le site

**GÉNÉRAL**  
 Unité de gestion : Méditerranée Ouest  
 Code : DDTM\_S\_34299-003      Date de mise à jour : 16/10/2017  
 Auteur : DDTM34

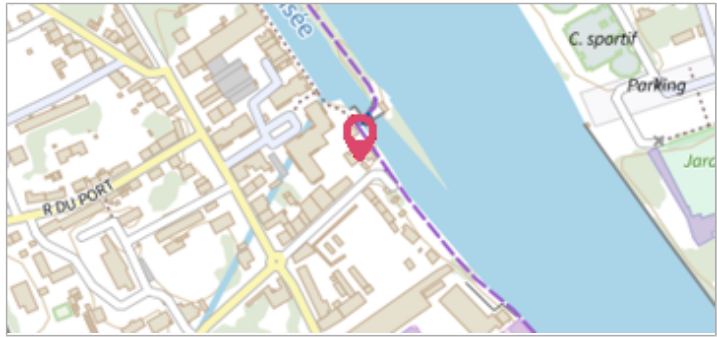



Photo du site

**GÉOLOCALISATION**  
 Coordonnées WGS84 : X: 3.28347719 / Y: 43.28500710  
 Coordonnées RGF93 (Lambert 93) X: 723021.85 / Y: 6242911.77  
 Coordonnées RGF93 (ETRS89) : X: 3.2834772 / Y: 43.2850071

**6 Mars 1936**      Altitude calculée de l'eau : **4.5 m**  
 Nature de l'inondation : **Débordement de cours d'eau**      Nature du repère : **Laisse d'inondation**

**Commentaires** : Bâtiment, pied du mur caniveau

**GÉNÉRAL**  
 Code : DDTM\_R\_34299-003\_24      Date de mise à jour : 12/04/2018  
 Auteur : DDTM34



**MARQUE**  
 Maximum de l'inondation : Oui  
 Visibilité : Non renseigné      État du repère : Non renseigné  
 Pérennité : Non renseigné      Repère calculé : Non renseigné  
 PHEC : Non renseigné

**NIVELLEMENT INITIAL**  
 Méthode : Non renseigné  
 Référence nivelée : Marque d'inondation  
 Système altimétrique : NGF IGN 1969 (système normal)  
 Altitude de la référence (en m) : 4.500 m  
 Altitude calculée de l'eau (en m) : 4.5

Commune : **SERIGNAN** | **Distillerie CD 37**

**6** Repère(s) sur le site

**GÉNÉRAL**  
 Unité de gestion : Méditerranée Ouest  
 Code : DDTM\_S\_34299-003      Date de mise à jour : 16/10/2017  
 Auteur : DDTM34

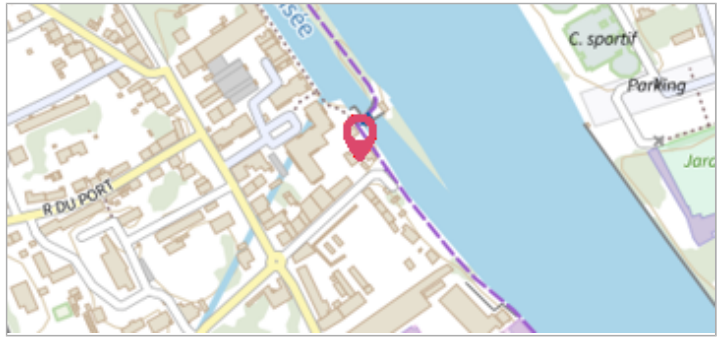



Photo du site

**GÉOLOCALISATION**  
 Coordonnées WGS84 : X: 3.28347719 / Y: 43.28500710  
 Coordonnées RGF93 (Lambert 93) X: 723021.85 / Y: 6242911.77  
 Coordonnées RGF93 (ETRS89) : X: 3.2834772 / Y: 43.2850071

**7 Décembre 1953**      Altitude calculée de l'eau : **5.08 m**  
 Nature de l'inondation : **Débordement de cours d'eau**      Nature du repère : **Laisse d'inondation**

**Commentaires** : Bâtiment, pied du mur caniveau

**GÉNÉRAL**  
 Code : DDTM\_R\_34299-003\_25      Date de mise à jour : 17/04/2018  
 Auteur : DDTM34



**MARQUE**  
 Maximum de l'inondation : Oui  
 Visibilité : Non renseigné      État du repère : Non renseigné  
 Pérennité : Non renseigné      Repère calculé : Non renseigné  
 PHEC : Non renseigné

**NIVELLEMENT INITIAL**  
 Méthode : Non renseigné  
 Référence nivelée : Marque d'inondation  
 Système altimétrique : NGF IGN 1969 (système normal)  
 Altitude de la référence (en m) : 5.080 m  
 Altitude calculée de l'eau (en m) : 5.08

Commune : **SERIGNAN** | **Distillerie CD 37**

**6** Repère(s) sur le site

**GÉNÉRAL**  
 Unité de gestion : Méditerranée Ouest  
 Code : DDTM\_S\_34299-003      Date de mise à jour : 16/10/2017  
 Auteur : DDTM34

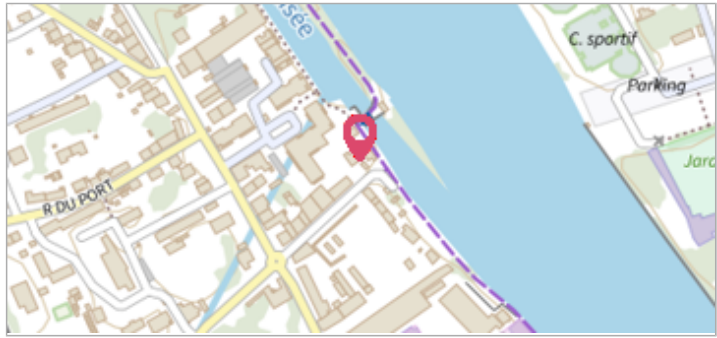



Photo du site

**GÉOLOCALISATION**  
 Coordonnées WGS84 : X: 3.28347719 / Y: 43.28500710  
 Coordonnées RGF93 (Lambert 93) X: 723021.85 / Y: 6242911.77  
 Coordonnées RGF93 (ETRS89) : X: 3.2834772 / Y: 43.2850071

**6 Décembre 1987**      Altitude calculée de l'eau : **5.05 m**  
 Nature de l'inondation : **Débordement de cours d'eau**      Nature du repère : **Laisse d'inondation**

**Commentaires** : Bâtiment, pied du mur caniveau

**GÉNÉRAL**  
 Code : DDTM\_R\_34299-003\_26      Date de mise à jour : 17/04/2018  
 Auteur : DDTM34



**MARQUE**  
 Maximum de l'inondation : Oui  
 Visibilité : Non renseigné      État du repère : Non renseigné  
 Pérennité : Non renseigné      Repère calculé : Non renseigné  
 PHEC : Non renseigné

**NIVELLEMENT INITIAL**  
 Méthode : Non renseigné  
 Référence nivelée : Marque d'inondation  
 Système altimétrique : NGF IGN 1969 (système normal)  
 Altitude de la référence (en m) : 5.050 m  
 Altitude calculée de l'eau (en m) : 5.05