



Commune : **SAUVIAN**

4 Place de l'Horloge

3

Repère(s) sur le site

GÉNÉRAL

Unité de gestion : Méditerranée Ouest

Code : DDTM_S_34298-018

Date de mise à jour : 16/10/2017

Auteur : DDTM34

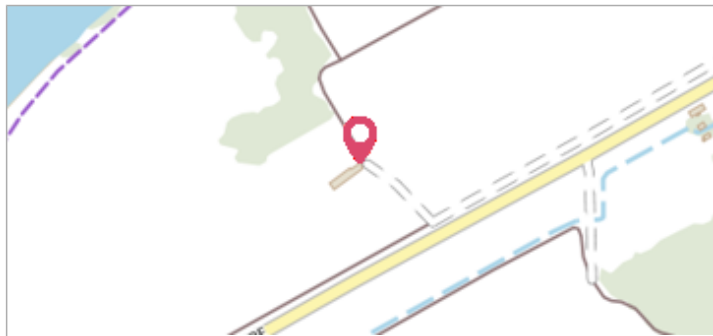


Photo du site

GÉOLOCALISATION

Coordonnées WGS84 : X: 3.26329240 / Y: 43.29453660

Coordonnées RGF93 (Lambert 93) : X: 721379.07 / Y: 6243965.44

Coordonnées RGF93 (ETRS89) : X: 3.2632924 / Y: 43.2945366



29 Janvier 1996

Altitude calculée de l'eau : **6.82 m**

Nature de l'inondation : **Débordement de cours d'eau**

Nature du repère : **Laisse d'inondation**

Commentaires : Maison, porte d'entrée

GÉNÉRAL

Code : DDTM_R_34298-018_11

Date de mise à jour :

Auteur : DDTM34

17/04/2018

MARQUE

Maximum de l'inondation : Oui

Visibilité : Non renseigné

État du repère : Non renseigné

Pérennité : Non renseigné

Repère calculé : Non renseigné

PHEC : Non renseigné

NIVELLEMENT INITIAL

Méthode : Non renseigné

Référence nivelée : Marque d'inondation

Système altimétrique : NGF IGN 1969 (système normal)

Altitude de la référence (en m) : 6.820 m

Altitude calculée de l'eau (en m) : 6.82



Commune : **SAUVIAN**

4 Place de l'Horloge

3 Repère(s) sur le site

GÉNÉRAL

Unité de gestion : Méditerranée Ouest

Code : DDTM_S_34298-018

Date de mise à jour : 16/10/2017

Auteur : DDTM34

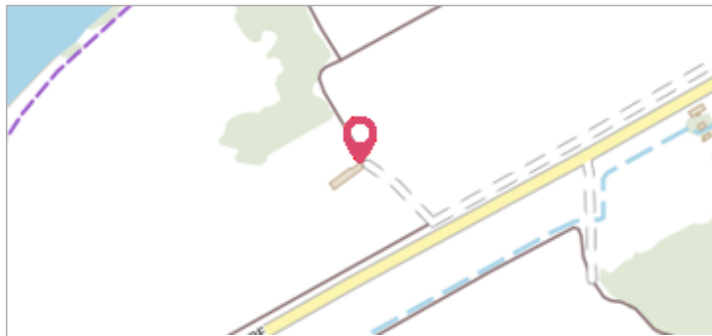


Photo du site

GÉOLOCALISATION

Coordonnées WGS84 : X: 3.26329240 / Y: 43.29453660

Coordonnées RGF93 (Lambert 93) : X: 721379.07 / Y: 6243965.44

Coordonnées RGF93 (ETRS89) : X: 3.2632924 / Y: 43.2945366



1987

Nature de l'inondation : **Débordement de cours d'eau**

Altitude calculée de l'eau : **6.61 m**

Nature du repère : **Laisse d'inondation**

Commentaires : Maison, intérieur

GÉNÉRAL

Code : DDTM_R_34298-018_21

Date de mise à jour :

Auteur : DDTM34

24/04/2018

MARQUE

Maximum de l'inondation : Oui

Visibilité : Non renseigné

État du repère : Non renseigné

Pérennité : Non renseigné

Repère calculé : Non renseigné

PHEC : Non renseigné

NIVELLEMENT INITIAL

Méthode : Non renseigné

Référence nivelée : Marque d'inondation

Système altimétrique : NGF IGN 1969 (système normal)

Altitude de la référence (en m) : 6.610 m

Altitude calculée de l'eau (en m) : 6.61



Commune : **SAUVIAN**

4 Place de l'Horloge

3

Repère(s) sur le site

GÉNÉRAL

Unité de gestion : Méditerranée Ouest

Code : DDTM_S_34298-018

Date de mise à jour : 16/10/2017

Auteur : DDTM34

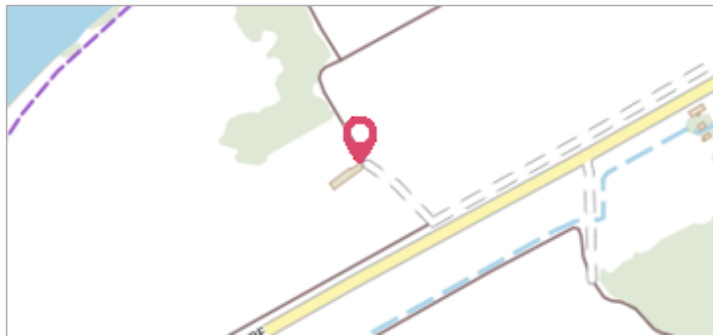


Photo du site

GÉOLOCALISATION

Coordonnées WGS84 : X: 3.26329240 / Y: 43.29453660

Coordonnées RGF93 (Lambert 93) : X: 721379.07 / Y: 6243965.44

Coordonnées RGF93 (ETRS89) : X: 3.2632924 / Y: 43.2945366



17 Décembre 1995

Nature de l'inondation : **Débordement de cours d'eau**

Altitude calculée de l'eau : **6.61 m**

Nature du repère : **Laisse d'inondation**

Commentaires : Maison, intérieur

GÉNÉRAL

Code : DDTM_R_34298-018_22

Date de mise à jour :

Auteur : DDTM34

12/04/2018

MARQUE

Maximum de l'inondation : Oui

Visibilité : Non renseigné

État du repère : Non renseigné

Pérennité : Non renseigné

Repère calculé : Non renseigné

PHEC : Non renseigné

NIVELLEMENT INITIAL

Méthode : Non renseigné

Référence nivelée : Marque d'inondation

Système altimétrique : NGF IGN 1969 (système normal)

Altitude de la référence (en m) : 6.610 m

Altitude calculée de l'eau (en m) : 6.61