
Commune : **SAUVIAN**

décharge municipale

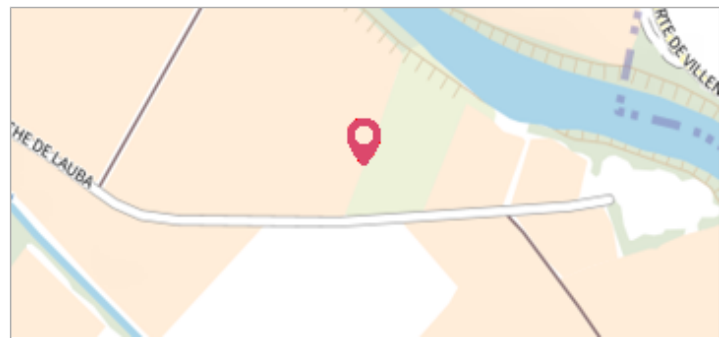
1 Repère(s) sur le site

GÉNÉRAL

Unité de gestion : Méditerranée Ouest

Code : DDTM_S_34298-017 Date de mise à jour : 16/10/2017

Auteur : DDTM34



GÉOLOCALISATION


Coordonnées WGS84 : X: 3.27191936 / Y: 43.29455530

Coordonnées RGF93 (Lambert 93) X: 722079.56 / Y: 6243969.89

Coordonnées RGF93 (ETRS89) : X: 3.2719194 / Y: 43.2945553



Photo du site


5 Décembre 1987

Altitude calculée de l'eau : **6.4 m**

Nature de l'inondation : **Débordement de cours d'eau**


Nature du repère : **Laisse d'inondation**

Commentaires : Troisième poteau, pied 3e poteau

GÉNÉRAL

Code : DDTM_R_34298-017_11 Date de mise à jour : 24/04/2018

Auteur : DDTM34



MARQUE

Maximum de l'inondation : Oui

Visibilité : Non renseigné État du repère : Non renseigné

Pérennité : Non renseigné Repère calculé : Non renseigné

PHEC : Non renseigné

NIVELLEMENT INITIAL

Méthode : Non renseigné

Référence nivelée : Marque d'inondation

Système altimétrique : NGF IGN 1969 (système normal)

Altitude de la référence (en m) : 6.400 m

Altitude calculée de l'eau (en m) : 6.4