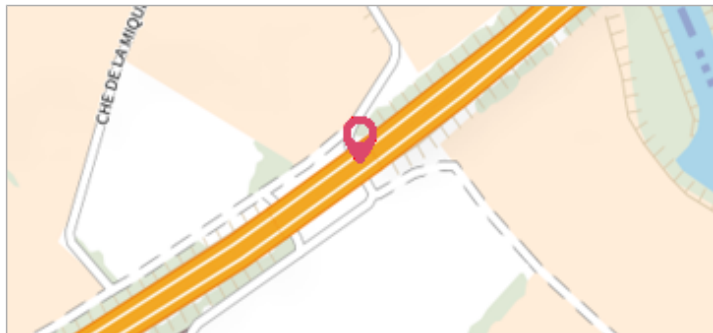




Commune : SAUVIAN

Ouvrage de décharge de l'autoroute #2**Commentaires :** sus est de La Miquelle**3**

Repère(s) sur le site

GÉNÉRAL**Unité de gestion :** Méditerranée Ouest**Code :** DDTM_S_34298-008**Date de mise à jour :** 13/06/2025**Auteur :** DDTM34

sous pont A9

GÉOLOCALISATION**Coordonnées WGS84 :** X: 3.24981913 / Y: 43.31009070**Coordonnées RGF93 (Lambert 93) :** X: 720279.59 / Y: 6245690.94**Coordonnées RGF93 (ETRS89) :** X: 3.2498191 / Y: 43.3100907**5 Décembre 1987**Altitude calculée de l'eau : **7.76 m**Nature de l'inondation : **Débordement de cours d'eau**Nature du repère : **Laisse d'inondation****Commentaires :** Pont, pied culée sud amont**GÉNÉRAL****Code :** DDTM_R_34298-008_11**Date de mise à jour :****Auteur :** DDTM34

12/04/2018

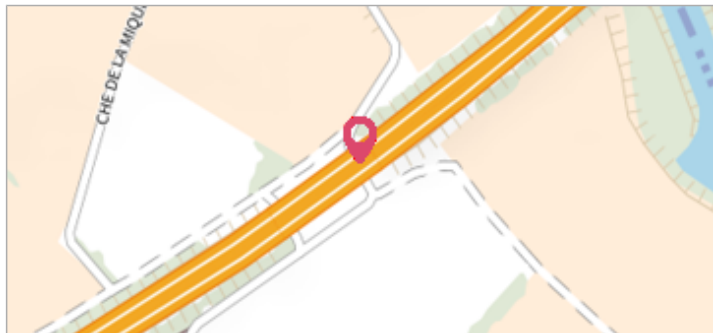
MARQUE**Maximum de l'inondation :** Oui**Visibilité :** Non renseigné**État du repère :** Non renseigné**Pérennité :** Non renseigné**Repère calculé :** Non renseigné**PHEC :** Non renseigné**NIVELLEMENT INITIAL****Méthode :** Non renseigné**Référence nivelée :** Marque d'inondation**Système altimétrique :** NGF IGN 1969 (système normal)**Altitude de la référence (en m) :** 7.760 m**Altitude calculée de l'eau (en m) :** 7.76



Commune : SAUVIAN

Ouvrage de décharge de l'autoroute #2**Commentaires :** sus est de La Miquelle**3**

Repère(s) sur le site

GÉNÉRAL**Unité de gestion :** Méditerranée Ouest**Code :** DDTM_S_34298-008**Date de mise à jour :** 13/06/2025**Auteur :** DDTM34

sous pont A9

GÉOLOCALISATION**Coordonnées WGS84 :** X: 3.24981913 / Y: 43.31009070**Coordonnées RGF93 (Lambert 93) :** X: 720279.59 / Y: 6245690.94**Coordonnées RGF93 (ETRS89) :** X: 3.2498191 / Y: 43.3100907**5 Décembre 1987**Nature de l'inondation : **Débordement de cours d'eau**Altitude calculée de l'eau : **7.75 m**Nature du repère : **Laisse d'inondation****Commentaires :** Pont, pied culée sud aval**GÉNÉRAL****Code :** DDTM_R_34298-008_22**Date de mise à jour :****Auteur :** DDTM34

17/04/2018

MARQUE**Maximum de l'inondation :** Oui**Visibilité :** Non renseigné**État du repère :** Non renseigné**Pérennité :** Non renseigné**Repère calculé :** Non renseigné**PHEC :** Non renseigné**NIVELLEMENT INITIAL****Méthode :** Non renseigné**Référence nivelée :** Marque d'inondation**Système altimétrique :** NGF IGN 1969 (système normal)**Altitude de la référence (en m) :** 7.750 m**Altitude calculée de l'eau (en m) :** 7.75



Commune : SAUVIAN

Ouvrage de décharge de l'autoroute #2

Commentaires : sus est de La Miquelle

3

Repère(s) sur le site

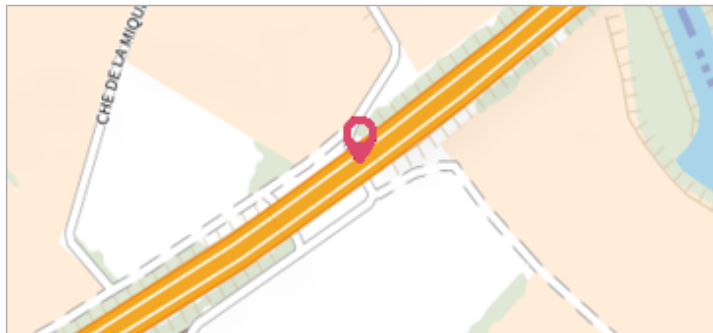
GÉNÉRAL

Unité de gestion : Méditerranée Ouest

Code : DDTM_S_34298-008

Date de mise à jour : 13/06/2025

Auteur : DDTM34



sous pont A9

GÉOLOCALISATION

Coordonnées WGS84 : X: 3.24981913 / Y: 43.31009070

Coordonnées RGF93 (Lambert 93) X: 720279.59 / Y: 6245690.94

Coordonnées RGF93 (ETRS89) : X: 3.2498191 / Y: 43.3100907

**29 janvier 1996**

Nature de l'inondation : Débordement de cours d'eau

Altitude calculée de l'eau : **7.84 m**Nature du repère : **Repère normalisé (décret n°2005-233)**

Commentaires : Pont, pied culée sud aval

GÉNÉRAL

Code : DDTM_R_34298-008_21

Date de mise à jour :

Auteur : DDTM34

13/06/2025



sous pont A9

MARQUE

Maximum de l'inondation : Oui

Visibilité : Oui

État du repère : Bon

Pérennité : Longue

Repère calculé : Non renseigné

PHEC : Non renseigné

NIVELLEMENT INITIAL

Méthode : Non renseigné

Référence nivelée : Marque d'inondation

Système altimétrique : NGF IGN 1969 (système normal)

Altitude de la référence (en m) : 7.840 m

Altitude calculée de l'eau (en m) : 7.84