

Commune : SAUVIAN

**Domaine Saint Léon**

Commentaires : cd 37

**9** Repère(s) sur le site

**GÉNÉRAL**

Unité de gestion : Méditerranée Ouest  
 Code : DDTM\_S\_34298-007      Date de mise à jour : 16/10/2017  
 Auteur : DDTM34



**GÉOLOCALISATION**

Coordonnées WGS84 : X: 3.27260447 / Y: 43.29896040  
 Coordonnées RGF93 (Lambert 93) X: 722133.5 / Y: 6244459.77  
 Coordonnées RGF93 (ETRS89) : X: 3.2726045 / Y: 43.2989604


**15 Décembre 1932**      Altitude calculée de l'eau : **5.96 m**

Nature de l'inondation : **Débordement de cours d'eau**      Nature du repère : **Laisse d'inondation**

Commentaires : Maison, pied du mur

**GÉNÉRAL**

Code : DDTM\_R\_34298-007\_11      Date de mise à jour : 12/04/2018  
 Auteur : DDTM34



**MARQUE**

Maximum de l'inondation : Oui  
 Visibilité : Non renseigné      État du repère : Non renseigné  
 Pérennité : Non renseigné      Repère calculé : Non renseigné  
 PHEC : Non renseigné

**NIVELLEMENT INITIAL**

Méthode : Non renseigné  
 Référence nivelée : Marque d'inondation  
 Système altimétrique : NGF IGN 1969 (système normal)  
 Altitude de la référence (en m) : 5.960 m  
 Altitude calculée de l'eau (en m) : 5.96

Commune : SAUVIAN

**Domaine Saint Léon**

Commentaires : cd 37

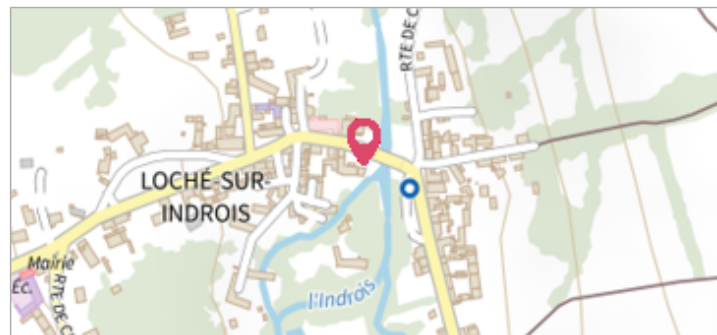
**9** Repère(s) sur le site

**GÉNÉRAL**

Unité de gestion : Méditerranée Ouest

Code : DDTM\_S\_34298-007 Date de mise à jour : 16/10/2017

Auteur : DDTM34



**GÉOLOCALISATION**

Coordonnées WGS84 : X: 3.27260447 / Y: 43.29896040

Coordonnées RGF93 (Lambert 93) X: 722133.5 / Y: 6244459.77

Coordonnées RGF93 (ETRS89) : X: 3.2726045 / Y: 43.2989604

**7 Décembre 1953**

Nature de l'inondation : **Débordement de cours d'eau**

Altitude calculée de l'eau : **6.46 m**


Nature du repère : **Laisse d'inondation**

Commentaires : Maison, pied du mur

**GÉNÉRAL**

Code : DDTM\_R\_34298-007\_12 Date de mise à jour : 16/04/2018

Auteur : DDTM34



**MARQUE**

Maximum de l'inondation : Oui

Visibilité : Non renseigné État du repère : Non renseigné

Pérennité : Non renseigné Repère calculé : Non renseigné

PHEC : Non renseigné

**NIVELLEMENT INITIAL**

Méthode : Non renseigné

Référence nivelée : Marque d'inondation

Système altimétrique : NGF IGN 1969 (système normal)

Altitude de la référence (en m) : 6.460 m

Altitude calculée de l'eau (en m) : 6.46

Commune : SAUVIAN


**Domaine Saint Léon**

Commentaires : cd 37

**9** Repère(s) sur le site

**GÉNÉRAL**

Unité de gestion : Méditerranée Ouest  
 Code : DDTM\_S\_34298-007 Date de mise à jour : 16/10/2017  
 Auteur : DDTM34



**GÉOLOCALISATION**

Coordonnées WGS84 : X: 3.27260447 / Y: 43.29896040  
 Coordonnées RGF93 (Lambert 93) X: 722133.5 / Y: 6244459.77  
 Coordonnées RGF93 (ETRS89) : X: 3.2726045 / Y: 43.2989604


**2 Mars 1930** Altitude calculée de l'eau : **6.23 m**

Nature de l'inondation : **Débordement de cours d'eau** Nature du repère : **Laisse d'inondation**

Commentaires : Maison, pied du mur

**GÉNÉRAL**

Code : DDTM\_R\_34298-007\_13 Date de mise à jour : 16/04/2018  
 Auteur : DDTM34



**MARQUE**

Maximum de l'inondation : Oui  
 Visibilité : Non renseigné État du repère : Non renseigné  
 Pérennité : Non renseigné Repère calculé : Non renseigné  
 PHEC : Non renseigné

**NIVELLEMENT INITIAL**

Méthode : Non renseigné  
 Référence nivelée : Marque d'inondation  
 Système altimétrique : NGF IGN 1969 (système normal)  
 Altitude de la référence (en m) : 6.230 m  
 Altitude calculée de l'eau (en m) : 6.23

Commune : SAUVIAN | **Domaine Saint Léon**

Commentaires : cd 37 | **9** Repère(s) sur le site

**GÉNÉRAL**  
 Unité de gestion : Méditerranée Ouest  
 Code : DDTM\_S\_34298-007      Date de mise à jour : 16/10/2017  
 Auteur : DDTM34

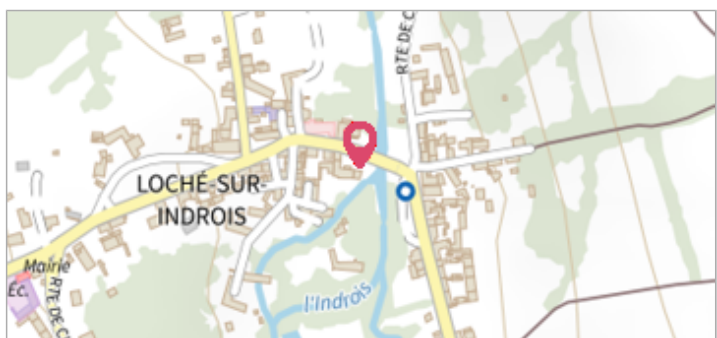



Photo du site

**GÉOLOCALISATION**  
 Coordonnées WGS84 : X: 3.27260447 / Y: 43.29896040  
 Coordonnées RGF93 (Lambert 93) X: 722133.5 / Y: 6244459.77  
 Coordonnées RGF93 (ETRS89) : X: 3.2726045 / Y: 43.2989604

**17 Décembre 1995**      Altitude calculée de l'eau : **6.23 m**  
 Nature de l'inondation : **Débordement de cours d'eau**      Nature du repère : **Laisse d'inondation**

Commentaires : Maison, pied du mur

**GÉNÉRAL**  
 Code : DDTM\_R\_34298-007\_14      Date de mise à jour : 12/04/2018  
 Auteur : DDTM34



**MARQUE**  
 Maximum de l'inondation : Oui  
 Visibilité : Non renseigné      État du repère : Non renseigné  
 Pérennité : Non renseigné      Repère calculé : Non renseigné  
 PHEC : Non renseigné

**NIVELLEMENT INITIAL**  
 Méthode : Non renseigné  
 Référence nivelée : Marque d'inondation  
 Système altimétrique : NGF IGN 1969 (système normal)  
 Altitude de la référence (en m) : 6.230 m  
 Altitude calculée de l'eau (en m) : 6.23

Commune : SAUVIAN | **Domaine Saint Léon**

Commentaires : cd 37

**9** Repère(s) sur le site

**GÉNÉRAL**

Unité de gestion : Méditerranée Ouest  
 Code : DDTM\_S\_34298-007 Date de mise à jour : 16/10/2017  
 Auteur : DDTM34



Photo du site

**GÉOLOCALISATION**

Coordonnées WGS84 : X: 3.27260447 / Y: 43.29896040  
 Coordonnées RGF93 (Lambert 93) X: 722133.5 / Y: 6244459.77  
 Coordonnées RGF93 (ETRS89) : X: 3.2726045 / Y: 43.2989604

**21 Mars 1928** Altitude calculée de l'eau : **5.8 m**  
 Nature de l'inondation : **Débordement de cours d'eau** Nature du repère : **Laisse d'inondation**

Commentaires : Maison, pied du mur

**GÉNÉRAL**

Code : DDTM\_R\_34298-007\_15 Date de mise à jour : 24/04/2018  
 Auteur : DDTM34

**MARQUE**

Maximum de l'inondation : Oui  
 Visibilité : Non renseigné État du repère : Non renseigné  
 Pérennité : Non renseigné Repère calculé : Non renseigné  
 PHEC : Non renseigné

**NIVELLEMENT INITIAL**

Méthode : Non renseigné  
 Référence nivelée : Marque d'inondation  
 Système altimétrique : NGF IGN 1969 (système normal)  
 Altitude de la référence (en m) : 5.800 m  
 Altitude calculée de l'eau (en m) : 5.8

Commune : SAUVIAN


**Domaine Saint Léon**

Commentaires : cd 37

**9** Repère(s) sur le site

**GÉNÉRAL**

Unité de gestion : Méditerranée Ouest  
 Code : DDTM\_S\_34298-007      Date de mise à jour : 16/10/2017  
 Auteur : DDTM34



**GÉOLOCALISATION**

Coordonnées WGS84 : X: 3.27260447 / Y: 43.29896040  
 Coordonnées RGF93 (Lambert 93) X: 722133.5 / Y: 6244459.77  
 Coordonnées RGF93 (ETRS89) : X: 3.2726045 / Y: 43.2989604


**3 Mars 1928**      Altitude calculée de l'eau : **5.88 m**

Nature de l'inondation : **Débordement de cours d'eau**      Nature du repère : **Laisse d'inondation**

Commentaires : Maison, pied du mur

**GÉNÉRAL**

Code : DDTM\_R\_34298-007\_16      Date de mise à jour : 24/04/2018  
 Auteur : DDTM34



**MARQUE**

Maximum de l'inondation : Oui  
 Visibilité : Non renseigné      État du repère : Non renseigné  
 Pérennité : Non renseigné      Repère calculé : Non renseigné  
 PHEC : Non renseigné

**NIVELLEMENT INITIAL**

Méthode : Non renseigné  
 Référence nivelée : Marque d'inondation  
 Système altimétrique : NGF IGN 1969 (système normal)  
 Altitude de la référence (en m) : 5.880 m  
 Altitude calculée de l'eau (en m) : 5.88



Commune : SAUVIAN | **Domaihne Saint Léon**

Commentaires : cd 37 | **9** Repère(s) sur le site

**GÉNÉRAL**

Unité de gestion : Méditerranée Ouest  
 Code : DDTM\_S\_34298-007 Date de mise à jour : 16/10/2017  
 Auteur : DDTM34



**GÉOLOCALISATION**

Coordonnées WGS84 : X: 3.27260447 / Y: 43.29896040  
 Coordonnées RGF93 (Lambert 93) X: 722133.5 / Y: 6244459.77  
 Coordonnées RGF93 (ETRS89) : X: 3.2726045 / Y: 43.2989604


**29 Janvier 1996** | Altitude calculée de l'eau : **6.36 m**

Nature de l'inondation : **Débordement de cours d'eau** | Nature du repère : **Laisse d'inondation**

Commentaires : Maison, pied du mur

**GÉNÉRAL**

Code : DDTM\_R\_34298-007\_17 Date de mise à jour : 17/04/2018  
 Auteur : DDTM34



**MARQUE**

Maximum de l'inondation : Oui  
 Visibilité : Non renseigné État du repère : Non renseigné  
 Pérennité : Non renseigné Repère calculé : Non renseigné  
 PHEC : Non renseigné

**NIVELLEMENT INITIAL**

Méthode : Non renseigné  
 Référence nivelée : Marque d'inondation  
 Système altimétrique : NGF IGN 1969 (système normal)  
 Altitude de la référence (en m) : 6.360 m  
 Altitude calculée de l'eau (en m) : 6.36

Commune : SAUVIAN


**Domaine Saint Léon**

Commentaires : cd 37

**9** Repère(s) sur le site

**GÉNÉRAL**

Unité de gestion : Méditerranée Ouest  
 Code : DDTM\_S\_34298-007      Date de mise à jour : 16/10/2017  
 Auteur : DDTM34



**GÉOLOCALISATION**

Coordonnées WGS84 : X: 3.27260447 / Y: 43.29896040  
 Coordonnées RGF93 (Lambert 93) X: 722133.5 / Y: 6244459.77  
 Coordonnées RGF93 (ETRS89) : X: 3.2726045 / Y: 43.2989604


**4 Mars 1931**      Altitude calculée de l'eau : **5.93 m**

Nature de l'inondation : **Débordement de cours d'eau**      Nature du repère : **Laisse d'inondation**

Commentaires : Maison, pied du mur

**GÉNÉRAL**

Code : DDTM\_R\_34298-007\_18      Date de mise à jour : 12/04/2018  
 Auteur : DDTM34



**MARQUE**

Maximum de l'inondation : Oui  
 Visibilité : Non renseigné      État du repère : Non renseigné  
 Pérennité : Non renseigné      Repère calculé : Non renseigné  
 PHEC : Non renseigné

**NIVELLEMENT INITIAL**

Méthode : Non renseigné  
 Référence nivelée : Marque d'inondation  
 Système altimétrique : NGF IGN 1969 (système normal)  
 Altitude de la référence (en m) : 5.930 m  
 Altitude calculée de l'eau (en m) : 5.93



Commune : SAUVIAN | **Domaine Saint Léon**

Commentaires : cd 37

9 Repère(s) sur le site

**GÉNÉRAL**

Unité de gestion : Méditerranée Ouest  
 Code : DDTM\_S\_34298-007 Date de mise à jour : 16/10/2017  
 Auteur : DDTM34



Photo du site

**GÉOLOCALISATION**

Coordonnées WGS84 : X: 3.27260447 / Y: 43.29896040  
 Coordonnées RGF93 (Lambert 93) X: 722133.5 / Y: 6244459.77  
 Coordonnées RGF93 (ETRS89) : X: 3.2726045 / Y: 43.2989604

**5 Décembre 1987** Altitude calculée de l'eau : 6.23 m  
 Nature de l'inondation : Débordement de cours d'eau Nature du repère : Laisse d'inondation

Commentaires : Maison, pied du mur

**GÉNÉRAL**

Code : DDTM\_R\_34298-007\_19 Date de mise à jour : 12/04/2018  
 Auteur : DDTM34

**MARQUE**

Maximum de l'inondation : Oui  
 Visibilité : Non renseigné État du repère : Non renseigné  
 Pérennité : Non renseigné Repère calculé : Non renseigné  
 PHEC : Non renseigné

**NIVELLEMENT INITIAL**

Méthode : Non renseigné  
 Référence nivelée : Marque d'inondation  
 Système altimétrique : NGF IGN 1969 (système normal)  
 Altitude de la référence (en m) : 6.230 m  
 Altitude calculée de l'eau (en m) : 6.23