

Commune : **SAUSSAN****Bar Resto RN 113****Commentaires** : au Pont de Barre**3**

Repère(s) sur le site

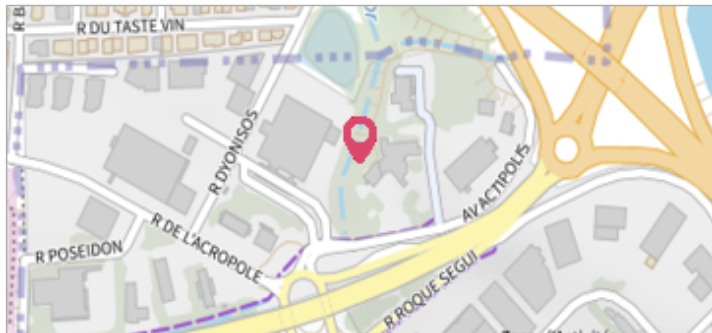
**GÉNÉRAL****Unité de gestion** : Méditerranée Ouest**Code** : DDTM\_S\_34295-001**Date de mise à jour** : 16/10/2017**Auteur** : DDTM34

Photo du site

**GÉOLOCALISATION****Coordonnées WGS84** : X: 3.80478730 / Y: 43.56571100**Coordonnées RGF93 (Lambert 93)** X: 765039.68 / Y: 6274403.32**Coordonnées RGF93 (ETRS89)** : X: 3.8047873 / Y: 43.565711**1987**Nature de l'inondation : **Débordement de cours d'eau**Altitude calculée de l'eau : **14.89 m**Nature du repère : **Laisse d'inondation****Commentaires** : Bâtiment**GÉNÉRAL****Code** : DDTM\_R\_34295-001\_01**Date de mise à jour** :**Auteur** : DDTM34

17/04/2018

**MARQUE****Maximum de l'inondation** : Oui**Visibilité** : Non renseigné**État du repère** : Non renseigné**Pérennité** : Non renseigné**Repère calculé** : Non renseigné**PHEC** : Non renseigné**NIVELLEMENT INITIAL****Méthode** : Non renseigné**Référence nivelée** : Marque d'inondation**Système altimétrique** : NGF IGN 1969 (système normal)**Altitude de la référence (en m)** : 14.890 m**Altitude calculée de l'eau (en m)** : 14.89

Commune : **SAUSSAN****Bar Resto RN 113****Commentaires** : au Pont de Barre**3**

Repère(s) sur le site

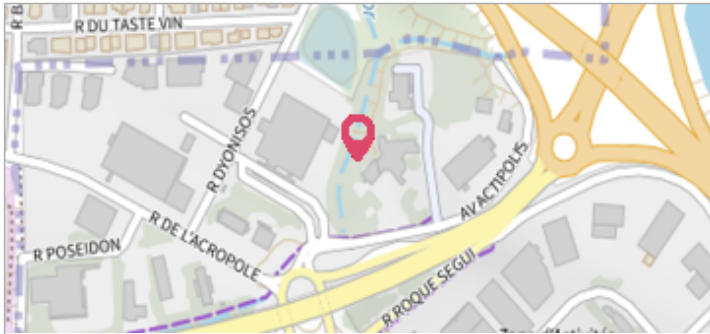
**GÉNÉRAL****Unité de gestion** : Méditerranée Ouest**Code** : DDTM\_S\_34295-001**Date de mise à jour** : 16/10/2017**Auteur** : DDTM34**GÉOLOCALISATION****Coordonnées WGS84** : X: 3.80478730 / Y: 43.56571100**Coordonnées RGF93 (Lambert 93)** X: 765039.68 / Y: 6274403.32**Coordonnées RGF93 (ETRS89)** : X: 3.8047873 / Y: 43.565711

Photo du site

**Date inconnue ou approximative**Nature de l'inondation : **Débordement de cours d'eau**Altitude calculée de l'eau : **16.24 m**Nature du repère : **Laisse d'inondation****Commentaires** : Bâtiment, local gaz**GÉNÉRAL****Code** : DDTM\_R\_34295-001\_11**Date de mise à jour** :**Auteur** : DDTM34

24/07/2025

**MARQUE****Texte** : Évènement non identifié**Maximum de l'inondation** : Oui**Visibilité** : Non renseigné**État du repère** : Non renseigné**Pérennité** : Non renseigné**Repère calculé** : Non renseigné**PHEC** : Non renseigné**NIVELLEMENT INITIAL****Méthode** : Non renseigné**Référence nivelée** : Marque d'inondation**Système altimétrique** : NGF IGN 1969 (système normal)**Altitude de la référence (en m)** : 16.240 m**Altitude calculée de l'eau (en m)** : 16.24

Commune : **SAUSSAN****Bar Resto RN 113****Commentaires :** au Pont de Barre**3**

Repère(s) sur le site

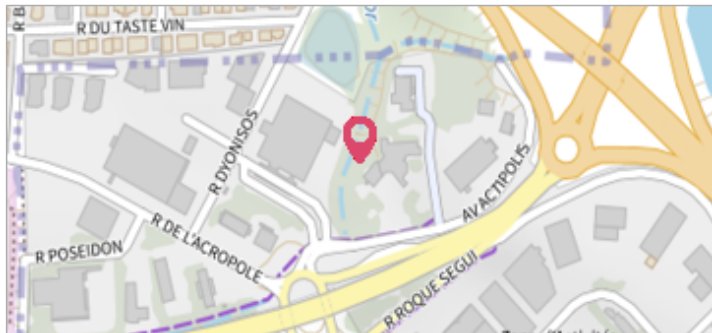
**GÉNÉRAL****Unité de gestion :** Méditerranée Ouest**Code :** DDTM\_S\_34295-001**Date de mise à jour :** 16/10/2017**Auteur :** DDTM34**GÉOLOCALISATION****Coordonnées WGS84 :** X: 3.80478730 / Y: 43.56571100**Coordonnées RGF93 (Lambert 93) :** X: 765039.68 / Y: 6274403.32**Coordonnées RGF93 (ETRS89) :** X: 3.8047873 / Y: 43.565711

Photo du site

**Date inconnue ou approximative**Nature de l'inondation : **Débordement de cours d'eau**Altitude calculée de l'eau : **16.16 m**Nature du repère : **Laisse d'inondation****Commentaires :** Bâtiment, 2ème marche**GÉNÉRAL****Code :** DDTM\_R\_34295-001\_21**Date de mise à jour :****Auteur :** DDTM34

24/07/2025

**MARQUE****Texte :** Évènement non identifié**Maximum de l'inondation :** Oui**Visibilité :** Non renseigné**État du repère :** Non renseigné**Pérennité :** Non renseigné**Repère calculé :** Non renseigné**PHEC :** Non renseigné**NIVELLEMENT INITIAL****Méthode :** Non renseigné**Référence nivelée :** Marque d'inondation**Système altimétrique :** NGF IGN 1969 (système normal)**Altitude de la référence (en m) :** 16.160 m**Altitude calculée de l'eau (en m) :** 16.16