



Commune : **SAINT-THIBERY**

**à 600 m à l'Est de la Solancière**

**Commentaires :** en bordure de l'Hérault, rive droite

**2** Repère(s) sur le site

**GÉNÉRAL**

**Unité de gestion :** Méditerranée Ouest

**Code :** DDTM\_S\_34289-025

**Date de mise à jour :** 16/10/2017

**Auteur :** DDTM34

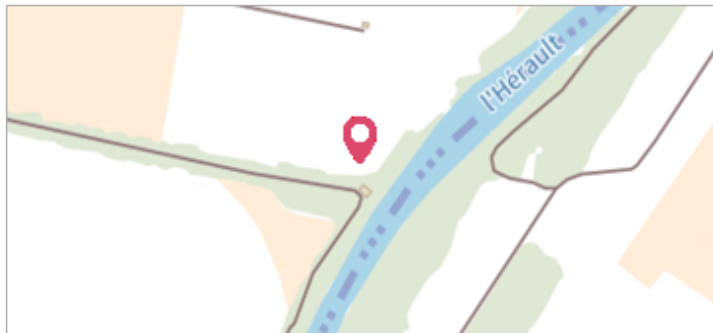


Photo du site

**GÉOLOCALISATION**

**Coordonnées WGS84 :** X: 3.42201512 / Y: 43.41005790

**Coordonnées RGF93 (Lambert 93) :** X: 734198.46 / Y: 6256862.56

**Coordonnées RGF93 (ETRS89) :** X: 3.4220151 / Y: 43.4100579



**1994**

Nature de l'inondation : **Débordement de cours d'eau**

Altitude calculée de l'eau : **12.96 m**

Nature du repère : **Laisse d'inondation**

**Commentaires :** Remise, portail

**GÉNÉRAL**

**Code :** DDTM\_R\_34289-025\_11

**Date de mise à jour :** 17/04/2018

**Auteur :** DDTM34

**MARQUE**

**Maximum de l'inondation :** Oui

**Visibilité :** Non renseigné

**État du repère :** Non renseigné

**Pérennité :** Non renseigné

**Repère calculé :** Non renseigné

**PHEC :** Non renseigné

**NIVELLEMENT INITIAL**

**Méthode :** Non renseigné

**Référence nivelée :** Marque d'inondation

**Système altimétrique :** NGF IGN 1969 (système normal)

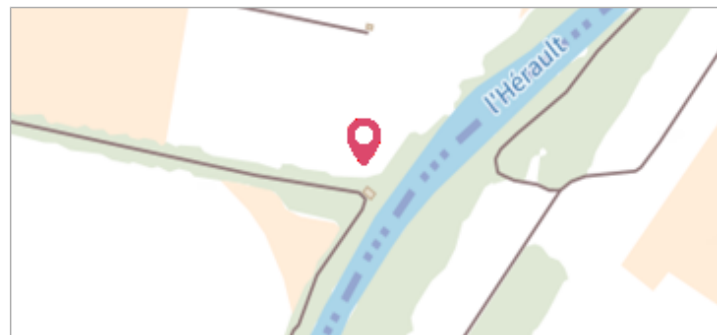
**Altitude de la référence (en m) :** 12.960 m

**Altitude calculée de l'eau (en m) :** 12.96

Commune : **SAINT-THIBERY** | à **600 m à l'Est de la Solancière**

**Commentaires :** en bordure de l'Hérault, rive droite **2** Repère(s) sur le site

**GÉNÉRAL**  
**Unité de gestion :** Méditerranée Ouest  
**Code :** DDTM\_S\_34289-025 **Date de mise à jour :** 16/10/2017  
**Auteur :** DDTM34




**GÉOLOCALISATION**  
**Coordonnées WGS84 :** X: 3.42201512 / Y: 43.41005790  
**Coordonnées RGF93 (Lambert 93)** X: 734198.46 / Y: 6256862.56  
**Coordonnées RGF93 (ETRS89)** : X: 3.4220151 / Y: 43.4100579

**18 décembre 1997** Altitude calculée de l'eau : **13.09 m**  
 Nature de l'inondation : **Débordement de cours d'eau** Nature du repère : **Laisse d'inondation**

**Commentaires :** Remise, portail

**GÉNÉRAL**  
**Code :** DDTM\_R\_34289-025\_12 **Date de mise à jour :** 17/04/2018  
**Auteur :** DDTM34



**MARQUE**  
**Maximum de l'inondation :** Oui  
**Visibilité :** Non renseigné **État du repère :** Non renseigné  
**Pérennité :** Non renseigné **Repère calculé :** Non renseigné  
**PHEC :** Non renseigné

**NIVELLEMENT INITIAL**  
**Méthode :** Non renseigné  
**Référence nivelée :** Marque d'inondation  
**Système altimétrique :** NGF IGN 1969 (système normal)  
**Altitude de la référence (en m) :** 13.090 m  
**Altitude calculée de l'eau (en m) :** 13.09