	Commune : SAINT-PONS-DE-THOMIERES		3	Repère(s) sur le site
Ancienne tannerie				
Commentaires : En aval du pont de l Hôpital				

GÉNÉRAL

Unité de gestion : Méditerranée Ouest

Code : DDTM_S_34284-019

Date de mise à jour : 16/10/2017

Auteur : DDTM34



GÉOLOCALISATION


Coordonnées WGS84 : X: 2.76370724 / Y: 43.48674100

Coordonnées RGF93 (Lambert 93) : X: 680877.2 / Y: 6265323.28

Coordonnées RGF93 (ETRS89) : X: 2.7637072 / Y: 43.486741



Photo du site

	1987	Altitude calculée de l'eau : 304.38 m
Nature de l'inondation : Débordement de cours d'eau		Nature du repère : Laisse d'inondation

Commentaires : Bâtiment, porte sur berge

GÉNÉRAL

Code : DDTM_R_34284-019_11

Date de mise à jour :

Auteur : DDTM34

17/04/2018

MARQUE

Maximum de l'inondation : Oui

Visibilité : Non renseigné

État du repère : Non renseigné

Pérennité : Non renseigné

Repère calculé : Non renseigné

PHEC : Non renseigné

NIVELLEMENT INITIAL


Méthode : Non renseigné

Référence nivelée : Marque d'inondation

Système altimétrique : NGF IGN 1969 (système normal)

Altitude de la référence (en m) : 304.380 m

Altitude calculée de l'eau (en m) : 304.38


Commune : **SAINT-PONS-DE-THOMIERES**

Ancienne tannerie

Commentaires : En aval du pont de l'Hopital

3 Repère(s) sur le site

GÉNÉRAL

Unité de gestion : Méditerranée Ouest

Code : DDTM_S_34284-019 **Date de mise à jour** : 16/10/2017

Auteur : DDTM34



GÉOLOCALISATION


Coordonnées WGS84 : X: 2.76370724 / Y: 43.48674100

Coordonnées RGF93 (Lambert 93) X: 680877.2 / Y: 6265323.28

Coordonnées RGF93 (ETRS89) : X: 2.7637072 / Y: 43.486741



Photo du site


17 Décembre 1995

Altitude calculée de l'eau : **303.28 m**

Nature de l'inondation : **Débordement de cours d'eau**


Nature du repère : **Laisse d'inondation**

Commentaires : Bâtiment, porte sur berge

GÉNÉRAL

Code : DDTM_R_34284-019_12 **Date de mise à jour** : 16/04/2018

Auteur : DDTM34



MARQUE

Maximum de l'inondation : Oui

Visibilité : Non renseigné **État du repère** : Non renseigné

Pérennité : Non renseigné **Repère calculé** : Non renseigné

PHEC : Non renseigné

NIVELLEMENT INITIAL


Méthode : Non renseigné

Référence nivelée : Marque d'inondation

Système altimétrique : NGF IGN 1969 (système normal)

Altitude de la référence (en m) : 303.280 m

Altitude calculée de l'eau (en m) : 303.28


Commune : **SAINT-PONS-DE-THOMIERES**

Ancienne tannerie

Commentaires : En aval du pont de l'Hopital

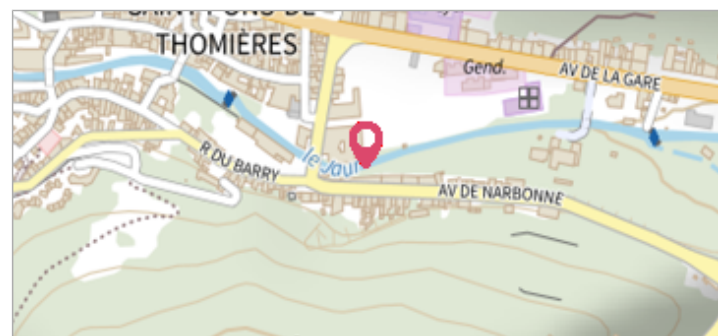
3 Repère(s) sur le site

GÉNÉRAL

Unité de gestion : Méditerranée Ouest

Code : DDTM_S_34284-019 **Date de mise à jour** : 16/10/2017

Auteur : DDTM34



GÉOLOCALISATION

Coordonnées WGS84 : X: 2.76370724 / Y: 43.48674100

Coordonnées RGF93 (Lambert 93) X: 680877.2 / Y: 6265323.28

Coordonnées RGF93 (ETRS89) : X: 2.7637072 / Y: 43.486741


15 Octobre 2018

Altitude calculée de l'eau : **303.22 m**

Nature de l'inondation : **Débordement de cours d'eau**

Nature du repère : **Laisse d'inondation**

Commentaires : Commanditaire de la campagne : DDTM34

GÉNÉRAL

Code : WEB_R_201910170734 **Date de mise à jour** : 18/10/2019

Auteur : CITEO Ingenierie



MARQUE

Texte : Numero 1, Porte en fer rouillée à coté du cours d'eau

Maximum de l'inondation : Oui

Visibilité : Oui

NIVELLEMENT - 20/12/2018

Méthode : GPS

Commentaires sur le nivellement : Auteur de la marque: Citéo Ingénierie / Auteur du nivellement: Cabinet C.E.A.U

Référence nivelée : Marque d'inondation

Description référence du repère : Seuil de la porte

Système altimétrique : NGF IGN 1969 (système normal)

Altitude de la référence (en m) : 303.220 m

Différence entre le niveau d'eau et la référence (en m) : 0.000 m

Altitude calculée de l'eau (en m) : 303.22