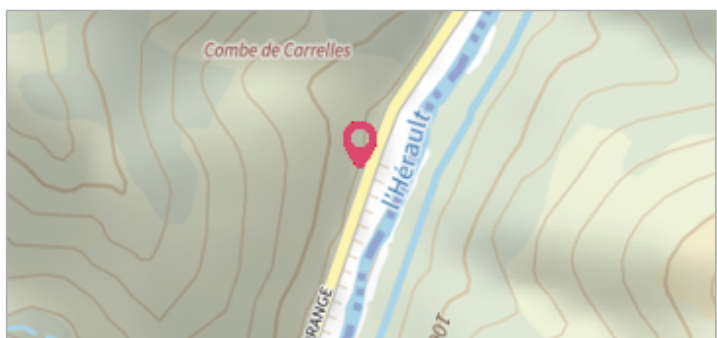


 Commune : **SAINT-GUILHEM-LE-DESERT** | **RD 4, PK 19**

Commentaires : 600 m à l'amont de Saint Guilhem **1** Repère(s) sur le site

GÉNÉRAL
Unité de gestion : Méditerranée Ouest
Code : DDTM_S_34261-011 **Date de mise à jour :** 16/10/2017
Auteur : DDTM34




GÉOLOCALISATION
Coordonnées WGS84 : X: 3.55709307 / Y: 43.73789010
Coordonnées RGF93 (Lambert 93) : X: 744887.43 / Y: 6293365.58
Coordonnées RGF93 (ETRS89) : X: 3.5570931 / Y: 43.7378901


5 Novembre 1994 Altitude calculée de l'eau : **73.75 m**
 Nature de l'inondation : **Débordement de cours d'eau** Nature du repère : **Laisse d'inondation**

Commentaires : Rocher, rocher

GÉNÉRAL
Code : DDTM_R_34261-011_11 **Date de mise à jour :** 16/04/2018
Auteur : DDTM34



MARQUE
Maximum de l'inondation : Oui
Visibilité : Non renseigné **État du repère :** Non renseigné
Pérennité : Non renseigné **Repère calculé :** Non renseigné
PHEC : Non renseigné

NIVELLEMENT INITIAL
Méthode : Non renseigné
Référence nivelée : Marque d'inondation
Système altimétrique : NGF IGN 1969 (système normal)
Altitude de la référence (en m) : 73.750 m
Altitude calculée de l'eau (en m) : 73.75