



Commune : **SAINT-GUILHEM-LE-DESERT**

## Jardin suspendu aval

**Commentaires :** Confluent Verdus - Hérault

**4**

Repère(s) sur le site

### GÉNÉRAL

**Unité de gestion :** Méditerranée Ouest

**Code :** DDTM\_S\_34261-010

**Date de mise à jour :** 16/10/2017

**Auteur :** DDTM34



Photo du site

### GÉOLOCALISATION

**Coordonnées WGS84 :** X: 3.55400872 / Y: 43.73279210

**Coordonnées RGF93 (Lambert 93) :** X: 744642.89 / Y: 6292797.31

**Coordonnées RGF93 (ETRS89) :** X: 3.5540087 / Y: 43.7327921



**1982**

Nature de l'inondation : **Débordement de cours d'eau**

Altitude calculée de l'eau : **71.18 m**

Nature du repère : **Laisse d'inondation**

**Commentaires :** Jardin et maison, angle n.e.

### GÉNÉRAL

**Code :** DDTM\_R\_34261-010\_21

**Date de mise à jour :**

**Auteur :** DDTM34

20/02/2018

### MARQUE

**Maximum de l'inondation :** Oui

**Visibilité :** Non renseigné

**État du repère :** Non renseigné

**Pérennité :** Non renseigné

**Repère calculé :** Non renseigné

**PHEC :** Non renseigné

### NIVELLEMENT INITIAL

**Méthode :** Non renseigné

**Référence nivelée :** Marque d'inondation

**Système altimétrique :** NGF IGN 1969 (système normal)

**Altitude de la référence (en m) :** 71.180 m

**Altitude calculée de l'eau (en m) :** 71.18



Commune : SAINT-GUILHEM-LE-DESERT

## Jardin suspendu aval

Commentaires : Confluent Verdus - Hérault

4

Repère(s) sur le site

### GÉNÉRAL

Unité de gestion : Méditerranée Ouest

Code : DDTM\_S\_34261-010

Date de mise à jour : 16/10/2017

Auteur : DDTM34



Photo du site

### GÉOLOCALISATION

Coordonnées WGS84 : X: 3.55400872 / Y: 43.73279210

Coordonnées RGF93 (Lambert 93) X: 744642.89 / Y: 6292797.31

Coordonnées RGF93 (ETRS89) : X: 3.5540087 / Y: 43.7327921



5 Novembre 1994

Altitude calculée de l'eau : 71.49 m

Nature de l'inondation : Débordement de cours d'eau

Nature du repère : Laisse d'inondation

Commentaires : Jardin et maison, sous pilier

### GÉNÉRAL

Code : DDTM\_R\_34261-010\_31

Date de mise à jour : 17/04/2018

Auteur : DDTM34

### MARQUE

Maximum de l'inondation : Oui

Visibilité : Non renseigné

État du repère : Non renseigné

Pérennité : Non renseigné

Repère calculé : Non renseigné

PHEC : Non renseigné

### NIVELLEMENT INITIAL

Méthode : Non renseigné

Référence nivelée : Marque d'inondation

Système altimétrique : NGF IGN 1969 (système normal)

Altitude de la référence (en m) : 71.490 m

Altitude calculée de l'eau (en m) : 71.49



Commune : **SAINT-GUILHEM-LE-DESERT**

## Jardin suspendu aval

**Commentaires :** Confluent Verdus - Hérault

**4**

Repère(s) sur le site

### GÉNÉRAL

**Unité de gestion :** Méditerranée Ouest

**Code :** DDTM\_S\_34261-010

**Date de mise à jour :** 16/10/2017

**Auteur :** DDTM34



Photo du site

### GÉOLOCALISATION

**Coordonnées WGS84 :** X: 3.55400872 / Y: 43.73279210

**Coordonnées RGF93 (Lambert 93) :** X: 744642.89 / Y: 6292797.31

**Coordonnées RGF93 (ETRS89) :** X: 3.5540087 / Y: 43.7327921



**1958**

Nature de l'inondation : **Débordement de cours d'eau**

Altitude calculée de l'eau : **71.99 m**

Nature du repère : **Laisse d'inondation**

**Commentaires :** Jardin et maison, sous pilier

### GÉNÉRAL

**Code :** DDTM\_R\_34261-010\_32

**Date de mise à jour :**

**Auteur :** DDTM34

17/04/2018

### MARQUE

**Maximum de l'inondation :** Oui

**Visibilité :** Non renseigné

**État du repère :** Non renseigné

**Pérennité :** Non renseigné

**Repère calculé :** Non renseigné

**PHEC :** Non renseigné

### NIVELLEMENT INITIAL


**Méthode :** Non renseigné

**Référence nivelée :** Marque d'inondation

**Système altimétrique :** NGF IGN 1969 (système normal)

**Altitude de la référence (en m) :** 71.990 m

**Altitude calculée de l'eau (en m) :** 71.99


Commune : **SAINT-GUILHEM-LE-DESERT**

**Jardin suspendu aval**

**Commentaires** : Confluent Verdus - Hérault

**4** Repère(s) sur le site

**GÉNÉRAL**

**Unité de gestion** : Méditerranée Ouest

**Code** : DDTM\_S\_34261-010      **Date de mise à jour** : 16/10/2017

**Auteur** : DDTM34




**GÉOLOCALISATION**

**Coordonnées WGS84** : X: 3.55400872 / Y: 43.73279210

**Coordonnées RGF93 (Lambert 93)** X: 744642.89 / Y: 6292797.31

**Coordonnées RGF93 (ETRS89)** : X: 3.5540087 / Y: 43.7327921




**18 Décembre 1997**

Altitude calculée de l'eau : **71.94 m**

Nature de l'inondation : **Débordement de cours d'eau**


Nature du repère : **Laisse d'inondation**

**Commentaires** : Jardin et maison, sous pilier

**GÉNÉRAL**

**Code** : DDTM\_R\_34261-010\_33      **Date de mise à jour** : 17/04/2018

**Auteur** : DDTM34



**MARQUE**

**Maximum de l'inondation** : Oui

**Visibilité** : Non renseigné      **État du repère** : Non renseigné

**Pérennité** : Non renseigné      **Repère calculé** : Non renseigné

**PHEC** : Non renseigné

**NIVELLEMENT INITIAL**

**Méthode** : Non renseigné

**Référence nivelée** : Marque d'inondation

**Système altimétrique** : NGF IGN 1969 (système normal)

**Altitude de la référence (en m)** : 71.940 m

**Altitude calculée de l'eau (en m)** : 71.94