Commune : **SAINT-GERVAIS-SUR-MARE**

Pont Notre-Dame de Lorette

3 Repère(s) sur le site

GÉNÉRAL

Unité de gestion : Méditerranée Ouest
Code : DDTM_S_34260-013 **Date de mise à jour :** 16/10/2017
Auteur : DDTM34

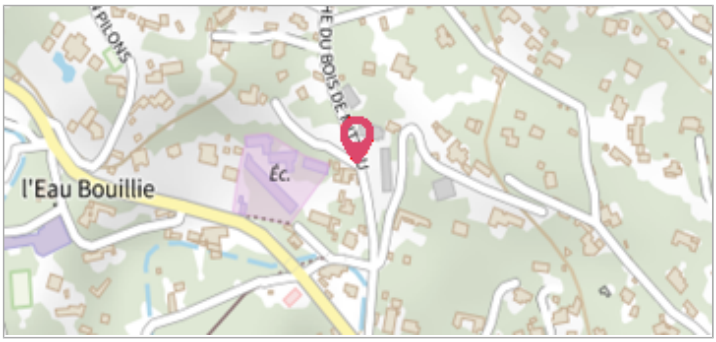

Photo du site

GÉOLOCALISATION

Coordonnées WGS84 : X: 3.04015293 / Y: 43.65675140
Coordonnées RGF93 (Lambert 93) X: 703239.91 / Y: 6284190.88
Coordonnées RGF93 (ETRS89) : X: 3.0401529 / Y: 43.6567514

5 Novembre 1997

Altitude calculée de l'eau : **318.26 m**

Nature de l'inondation : **Débordement de cours d'eau**

Nature du repère : **Laisse d'inondation**

Commentaires : Urinoir, wc

GÉNÉRAL

Code : DDTM_R_34260-013_11 **Date de mise à jour :** 24/04/2018
Auteur : DDTM34

MARQUE

Maximum de l'inondation : Oui
Visibilité : Non renseigné **État du repère :** Non renseigné
Pérennité : Non renseigné **Repère calculé :** Non renseigné
PHEC : Non renseigné

NIVELLEMENT INITIAL

Méthode : Non renseigné
Référence nivelée : Marque d'inondation
Système altimétrique : NGF IGN 1969 (système normal)
Altitude de la référence (en m) : 318.260 m
Altitude calculée de l'eau (en m) : 318.26

Commune : **SAINT-GERVAIS-SUR-MARE**

Pont Notre-Dame de Lorette

3 Repère(s) sur le site

GÉNÉRAL

Unité de gestion : Méditerranée Ouest
Code : DDTM_S_34260-013 **Date de mise à jour :** 16/10/2017
Auteur : DDTM34

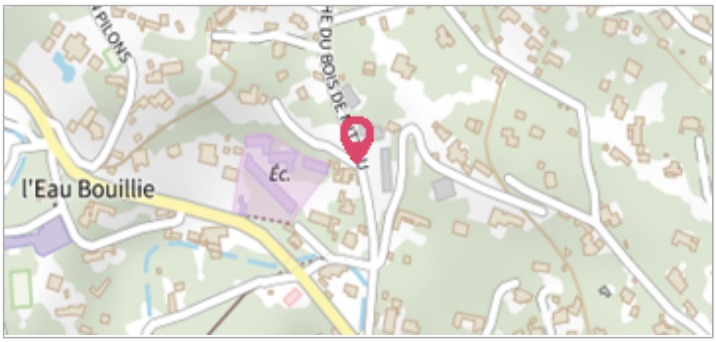

Photo du site

GÉOLOCALISATION

Coordonnées WGS84 : X: 3.04015293 / Y: 43.65675140
Coordonnées RGF93 (Lambert 93) X: 703239.91 / Y: 6284190.88
Coordonnées RGF93 (ETRS89) : X: 3.0401529 / Y: 43.6567514

17 Décembre 1995

Altitude calculée de l'eau : **317.8 m**

Nature de l'inondation : **Débordement de cours d'eau**

Nature du repère : **Laisse d'inondation**

Commentaires : Urinoir, wc

GÉNÉRAL

Code : DDTM_R_34260-013_12 **Date de mise à jour :** 17/04/2018
Auteur : DDTM34

MARQUE

Maximum de l'inondation : Oui
Visibilité : Non renseigné **État du repère :** Non renseigné
Pérennité : Non renseigné **Repère calculé :** Non renseigné
PHEC : Non renseigné

NIVELLEMENT INITIAL

Méthode : Non renseigné
Référence nivelée : Marque d'inondation
Système altimétrique : NGF IGN 1969 (système normal)
Altitude de la référence (en m) : 317.800 m
Altitude calculée de l'eau (en m) : 317.8

Commune : **SAINT-GERVAIS-SUR-MARE**

Pont Notre-Dame de Lorette

3 Repère(s) sur le site

GÉNÉRAL

Unité de gestion : Méditerranée Ouest
Code : DDTM_S_34260-013 **Date de mise à jour :** 16/10/2017
Auteur : DDTM34

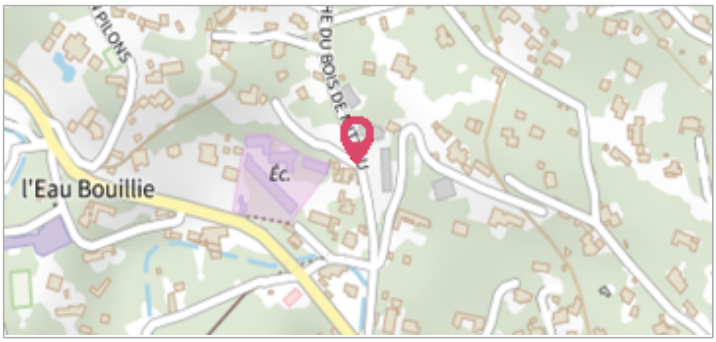

Photo du site

GÉOLOCALISATION

Coordonnées WGS84 : X: 3.04015293 / Y: 43.65675140
Coordonnées RGF93 (Lambert 93) X: 703239.91 / Y: 6284190.88
Coordonnées RGF93 (ETRS89) : X: 3.0401529 / Y: 43.6567514

24 Mai 1992

Altitude calculée de l'eau : **317.59 m**

Nature de l'inondation : **Débordement de cours d'eau**

Nature du repère : **Laisse d'inondation**

Commentaires : Urinoir, wc

GÉNÉRAL

Code : DDTM_R_34260-013_13 **Date de mise à jour :** 24/04/2018
Auteur : DDTM34

MARQUE

Maximum de l'inondation : Oui
Visibilité : Non renseigné **État du repère :** Non renseigné
Pérennité : Non renseigné **Repère calculé :** Non renseigné
PHEC : Non renseigné

NIVELLEMENT INITIAL

Méthode : Non renseigné
Référence nivelée : Marque d'inondation
Système altimétrique : NGF IGN 1969 (système normal)
Altitude de la référence (en m) : 317.590 m
Altitude calculée de l'eau (en m) : 317.59