



Commune : **SAINT-GERVAIS-SUR-MARE**

410 m an amont du Pont des Trois Dents

Commentaires : rive droite

3

Repère(s) sur le site

GÉNÉRAL

Unité de gestion : Méditerranée Ouest

Code : DDTM_S_34260-010

Date de mise à jour : 16/10/2017

Auteur : DDTM34

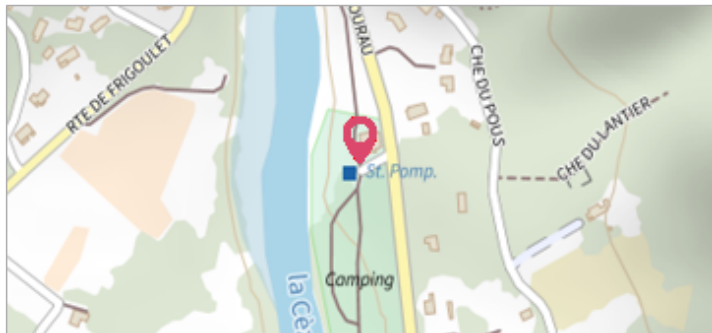


Photo du site

GÉOLOCALISATION

Coordonnées WGS84 : X: 3.04635870 / Y: 43.65734290

Coordonnées RGF93 (Lambert 93) X: 703740.61 / Y: 6284256.89

Coordonnées RGF93 (ETRS89) : X: 3.0463587 / Y: 43.6573429



17 Décembre 1995

Nature de l'inondation : **Débordement de cours d'eau**

Altitude calculée de l'eau : **312.39 m**

Nature du repère : **Laisse d'inondation**

Commentaires : Mazet, porte

GÉNÉRAL

Code : DDTM_R_34260-010_11

Date de mise à jour :

Auteur : DDTM34

19/02/2018

MARQUE

Maximum de l'inondation : Oui

Visibilité : Non renseigné

État du repère : Non renseigné

Pérennité : Non renseigné

Repère calculé : Non renseigné

PHEC : Non renseigné

NIVELLEMENT INITIAL

Méthode : Non renseigné

Référence nivelée : Marque d'inondation

Système altimétrique : NGF IGN 1969 (système normal)

Altitude de la référence (en m) : 312.390 m

Altitude calculée de l'eau (en m) : 312.39



Commune : **SAINT-GERVAIS-SUR-MARE**

410 m an amont du Pont des Trois Dents

Commentaires : rive droite

3

Repère(s) sur le site

GÉNÉRAL

Unité de gestion : Méditerranée Ouest

Code : DDTM_S_34260-010

Date de mise à jour : 16/10/2017

Auteur : DDTM34



Photo du site

GÉOLOCALISATION

Coordonnées WGS84 : X: 3.04635870 / Y: 43.65734290

Coordonnées RGF93 (Lambert 93) X: 703740.61 / Y: 6284256.89

Coordonnées RGF93 (ETRS89) : X: 3.0463587 / Y: 43.6573429



24 Mai 1992

Nature de l'inondation : **Débordement de cours d'eau**

Altitude calculée de l'eau : **312.56 m**

Nature du repère : **Laisse d'inondation**

Commentaires : Mazet, porte

GÉNÉRAL

Code : DDTM_R_34260-010_12

Date de mise à jour :

Auteur : DDTM34

24/04/2018

MARQUE

Maximum de l'inondation : Oui

Visibilité : Non renseigné

État du repère : Non renseigné

Pérennité : Non renseigné

Repère calculé : Non renseigné

PHEC : Non renseigné

NIVELLEMENT INITIAL


Méthode : Non renseigné

Référence nivelée : Marque d'inondation

Système altimétrique : NGF IGN 1969 (système normal)

Altitude de la référence (en m) : 312.560 m

Altitude calculée de l'eau (en m) : 312.56


Commune : **SAINT-GERVAIS-SUR-MARE**

410 m an amont du Pont des Trois Dents

Commentaires : rive droite

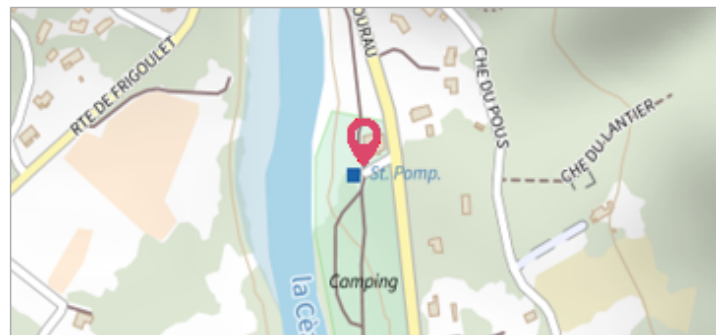
3 Repère(s) sur le site

GÉNÉRAL

Unité de gestion : Méditerranée Ouest

Code : DDTM_S_34260-010 **Date de mise à jour** : 16/10/2017

Auteur : DDTM34



GÉOLOCALISATION


Coordonnées WGS84 : X: 3.04635870 / Y: 43.65734290

Coordonnées RGF93 (Lambert 93) X: 703740.61 / Y: 6284256.89

Coordonnées RGF93 (ETRS89) : X: 3.0463587 / Y: 43.6573429



Photo du site


5 Novembre 1997

Altitude calculée de l'eau : **312.77 m**

Nature de l'inondation : **Débordement de cours d'eau**


Nature du repère : **Laisse d'inondation**

Commentaires : Mazet, porte

GÉNÉRAL

Code : DDTM_R_34260-010_13 **Date de mise à jour** : 17/04/2018

Auteur : DDTM34



MARQUE

Maximum de l'inondation : Oui

Visibilité : Non renseigné **État du repère** : Non renseigné

Pérennité : Non renseigné **Repère calculé** : Non renseigné

PHEC : Non renseigné

NIVELLEMENT INITIAL

Méthode : Non renseigné

Référence nivelée : Marque d'inondation

Système altimétrique : NGF IGN 1969 (système normal)

Altitude de la référence (en m) : 312.770 m

Altitude calculée de l'eau (en m) : 312.77