


Commune : **SAINT-GERVAIS-SUR-MARE** | **RD 922, Pont des Trois Dents**

4 Repère(s) sur le site

GÉNÉRAL

Unité de gestion : Méditerranée Ouest
Code : DDTM_S_34260-008 **Date de mise à jour :** 16/10/2017
Auteur : DDTM34



GÉOLOCALISATION

Coordonnées WGS84 : X: 3.05230207 / Y: 43.65667550
Coordonnées RGF93 (Lambert 93) : X: 704220.22 / Y: 6284183.01
Coordonnées RGF93 (ETRS89) : X: 3.0523021 / Y: 43.6566755

17 décembre 1995 Altitude calculée de l'eau : **308.12 m**
 Nature de l'inondation : **Débordement de cours d'eau** Nature du repère : **Laisse d'inondation**

Commentaires : Pont, échelle de crue

GÉNÉRAL

Code : DDTM_R_34260-008_11 **Date de mise à jour :** 17/04/2018
Auteur : DDTM34

MARQUE

Maximum de l'inondation : Oui
Visibilité : Non renseigné **État du repère :** Non renseigné
Pérennité : Non renseigné **Repère calculé :** Non renseigné
PHEC : Non renseigné

NIVELLEMENT INITIAL

Méthode : Non renseigné
Référence nivelée : Marque d'inondation
Système altimétrique : NGF IGN 1969 (système normal)
Altitude de la référence (en m) : 308.120 m
Altitude calculée de l'eau (en m) : 308.12



Commune : SAINT-GERVAIS-SUR-MARE

RD 922, Pont des Trois Dents

4 Repère(s) sur le site

GÉNÉRAL

Unité de gestion : Méditerranée Ouest

Code : DDTM_S_34260-008

Date de mise à jour : 16/10/2017

Auteur : DDTM34

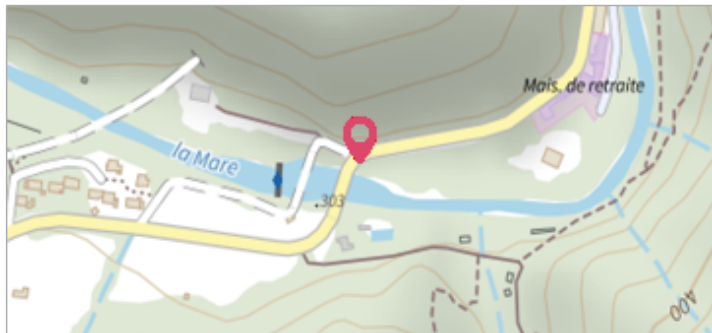


Photo du site

GÉOLOCALISATION

Coordonnées WGS84 : X: 3.05230207 / Y: 43.65667550

Coordonnées RGF93 (Lambert 93) X: 704220.22 / Y: 6284183.01

Coordonnées RGF93 (ETRS89) : X: 3.0523021 / Y: 43.6566755



5 novembre 1997

Nature de l'inondation : Débordement de cours d'eau

Altitude calculée de l'eau : **307.91 m**

Nature du repère : Laisse d'inondation

Commentaires : Pont, échelle de crue

GÉNÉRAL

Code : DDTM_R_34260-008_12

Date de mise à jour : 19/02/2018

Auteur : DDTM34

MARQUE

Maximum de l'inondation : Oui

Visibilité : Non renseigné

État du repère : Non renseigné

Pérennité : Non renseigné

Repère calculé : Non renseigné

PHEC : Non renseigné

NIVELLEMENT INITIAL

Méthode : Non renseigné

Référence nivelée : Marque d'inondation

Système altimétrique : NGF IGN 1969 (système normal)

Altitude de la référence (en m) : 307.910 m

Altitude calculée de l'eau (en m) : 307.91

Commune : **SAINT-GERVAIS-SUR-MARE**

RD 922, Pont des Trois Dents

4 Repère(s) sur le site

GÉNÉRAL

Unité de gestion : Méditerranée Ouest
Code : DDTM_S_34260-008 **Date de mise à jour :** 16/10/2017
Auteur : DDTM34



Photo du site

GÉOLOCALISATION

Coordonnées WGS84 : X: 3.05230207 / Y: 43.65667550
Coordonnées RGF93 (Lambert 93) : X: 704220.22 / Y: 6284183.01
Coordonnées RGF93 (ETRS89) : X: 3.0523021 / Y: 43.6566755

24 mai 1992 Altitude calculée de l'eau : **308.06 m**

Nature de l'inondation : **Débordement de cours d'eau** Nature du repère : **Laisse d'inondation**

Commentaires : Pont, échelle de crue

GÉNÉRAL

Code : DDTM_R_34260-008_13 **Date de mise à jour :** 24/04/2018
Auteur : DDTM34

MARQUE

Maximum de l'inondation : Oui
Visibilité : Non renseigné **État du repère :** Non renseigné
Pérennité : Non renseigné **Repère calculé :** Non renseigné
PHEC : Non renseigné

NIVELLEMENT INITIAL

Méthode : Non renseigné
Référence nivelée : Marque d'inondation
Système altimétrique : NGF IGN 1969 (système normal)
Altitude de la référence (en m) : 308.060 m
Altitude calculée de l'eau (en m) : 308.06

Commune : **SAINT-GERVAIS-SUR-MARE** | **RD 922, Pont des Trois Dents**

4 Repère(s) sur le site

GÉNÉRAL
 Unité de gestion : Méditerranée Ouest
 Code : DDTM_S_34260-008 Date de mise à jour : 16/10/2017
 Auteur : DDTM34




Photo du site

GÉOLOCALISATION
 Coordonnées WGS84 : X: 3.05230207 / Y: 43.65667550
 Coordonnées RGF93 (Lambert 93) X: 704220.22 / Y: 6284183.01
 Coordonnées RGF93 (ETRS89) : X: 3.0523021 / Y: 43.6566755

24 mai 1992 Altitude calculée de l'eau : **308.12 m**
 Nature de l'inondation : **Débordement de cours d'eau** Nature du repère : **Laisse d'inondation**

Commentaires : Pont, mur de soutènement

GÉNÉRAL
 Code : DDTM_R_34260-008_21 Date de mise à jour : 16/04/2018
 Auteur : DDTM34



MARQUE
 Maximum de l'inondation : Oui
 Visibilité : Non renseigné État du repère : Non renseigné
 Pérennité : Non renseigné Repère calculé : Non renseigné
 PHEC : Non renseigné

NIVELLEMENT INITIAL
 Méthode : Non renseigné
 Référence nivelée : Marque d'inondation
 Système altimétrique : NGF IGN 1969 (système normal)
 Altitude de la référence (en m) : 308.120 m
 Altitude calculée de l'eau (en m) : 308.12