



Commune : **SAINT-ETIENNE-ESTRECHOUX**

Village, à 60 m au S.O. de l'église

Commentaires : rive gauche

3

Repère(s) sur le site

GÉNÉRAL

Unité de gestion : Méditerranée Ouest

Code : DDTM_S_34252-006

Date de mise à jour : 16/10/2017

Auteur : DDTM34



Photo du site

GÉOLOCALISATION

Coordonnées WGS84 : X: 3.10706567 / Y: 43.66342810

Coordonnées RGF93 (Lambert 93) X: 708638.04 / Y: 6284937.93

Coordonnées RGF93 (ETRS89) : X: 3.1070657 / Y: 43.6634281



1982

Nature de l'inondation : **Débordement de cours d'eau**

Altitude calculée de l'eau : **260.56 m**

Nature du repère : **Laisse d'inondation**

Commentaires : Maison, vide sanitaire

GÉNÉRAL

Code : DDTM_R_34252-006_11

Date de mise à jour :

Auteur : DDTM34

24/04/2018

MARQUE

Maximum de l'inondation : Oui

Visibilité : Non renseigné

État du repère : Non renseigné

Pérennité : Non renseigné

Repère calculé : Non renseigné

PHEC : Non renseigné

NIVELLEMENT INITIAL


Méthode : Non renseigné

Référence nivelée : Marque d'inondation

Système altimétrique : NGF IGN 1969 (système normal)

Altitude de la référence (en m) : 260.560 m

Altitude calculée de l'eau (en m) : 260.56


Commune : **SAINT-ETIENNE-ESTRECHOUX**

Village, à 60 m au S.O. de l'église

Commentaires : rive gauche

3 Repère(s) sur le site

GÉNÉRAL

Unité de gestion : Méditerranée Ouest

Code : DDTM_S_34252-006 **Date de mise à jour** : 16/10/2017

Auteur : DDTM34




GÉOLOCALISATION

Coordonnées WGS84 : X: 3.10706567 / Y: 43.66342810

Coordonnées RGF93 (Lambert 93) X: 708638.04 / Y: 6284937.93

Coordonnées RGF93 (ETRS89) : X: 3.1070657 / Y: 43.6634281




17 Décembre 1995

Altitude calculée de l'eau : **260.1 m**

Nature de l'inondation : **Débordement de cours d'eau**


Nature du repère : **Laisse d'inondation**

Commentaires : Maison, vide sanitaire

GÉNÉRAL

Code : DDTM_R_34252-006_12 **Date de mise à jour** : 19/02/2018

Auteur : DDTM34



MARQUE

Maximum de l'inondation : Oui

Visibilité : Non renseigné **État du repère** : Non renseigné

Pérennité : Non renseigné **Repère calculé** : Non renseigné

PHEC : Non renseigné

NIVELLEMENT INITIAL


Méthode : Non renseigné

Référence nivelée : Marque d'inondation

Système altimétrique : NGF IGN 1969 (système normal)

Altitude de la référence (en m) : 260.100 m

Altitude calculée de l'eau (en m) : 260.1


Commune : **SAINT-ETIENNE-ESTRECHOUX**

Village, à 60 m au S.O. de l'église

Commentaires : rive gauche

3 Repère(s) sur le site

GÉNÉRAL

Unité de gestion : Méditerranée Ouest

Code : DDTM_S_34252-006 **Date de mise à jour** : 16/10/2017

Auteur : DDTM34




GÉOLOCALISATION

Coordonnées WGS84 : X: 3.10706567 / Y: 43.66342810

Coordonnées RGF93 (Lambert 93) X: 708638.04 / Y: 6284937.93

Coordonnées RGF93 (ETRS89) : X: 3.1070657 / Y: 43.6634281




24 Mai 1992

Altitude calculée de l'eau : **260.64 m**

Nature de l'inondation : **Débordement de cours d'eau**


Nature du repère : **Laisse d'inondation**

Commentaires : Maison, vide sanitaire

GÉNÉRAL

Code : DDTM_R_34252-006_13 **Date de mise à jour** : 19/02/2018

Auteur : DDTM34



MARQUE

Maximum de l'inondation : Oui

Visibilité : Non renseigné **État du repère** : Non renseigné

Pérennité : Non renseigné **Repère calculé** : Non renseigné

PHEC : Non renseigné

NIVELLEMENT INITIAL

Méthode : Non renseigné

Référence nivelée : Marque d'inondation

Système altimétrique : NGF IGN 1969 (système normal)

Altitude de la référence (en m) : 260.640 m

Altitude calculée de l'eau (en m) : 260.64