
Commune : **SAINT-ETIENNE-ESTRECHOUX**
à 100 m au S.E. de l'église de

Commentaires : Saint Etienne d Estréchoux, rive gauche

3 Repère(s) sur le site

GÉNÉRAL

Unité de gestion : Méditerranée Ouest
Code : DDTM_S_34252-004 **Date de mise à jour** : 16/10/2017
Auteur : DDTM34




GÉOLOCALISATION

Coordonnées WGS84 : X: 3.10842541 / Y: 43.66305920
Coordonnées RGF93 (Lambert 93) X: 708747.8 / Y: 6284897.08
Coordonnées RGF93 (ETRS89) : X: 3.1084254 / Y: 43.6630592



Photo du site


23 Septembre 1926
Nature de l'inondation : **Débordement de cours d'eau**

Altitude calculée de l'eau : **260.66 m**
Nature du repère : **Laisse d'inondation**

Commentaires : Mazet, façade s.o.

GÉNÉRAL

Code : DDTM_R_34252-004_11 **Date de mise à jour** : 19/02/2018
Auteur : DDTM34




MARQUE

Maximum de l'inondation : Oui
Visibilité : Non renseigné **État du repère** : Non renseigné
Pérennité : Non renseigné **Repère calculé** : Non renseigné
PHEC : Non renseigné

NIVELLEMENT INITIAL

Méthode : Non renseigné
Référence nivelée : Marque d'inondation
Système altimétrique : NGF IGN 1969 (système normal)
Altitude de la référence (en m) : 260.660 m
Altitude calculée de l'eau (en m) : 260.66


Commune : **SAINT-ETIENNE-ESTRECHOUX**
à 100 m au S.E. de l'église de

Commentaires : Saint Etienne d Estréchoux, rive gauche

3 Repère(s) sur le site

GÉNÉRAL

Unité de gestion : Méditerranée Ouest
Code : DDTM_S_34252-004 **Date de mise à jour** : 16/10/2017
Auteur : DDTM34




GÉOLOCALISATION

Coordonnées WGS84 : X: 3.10842541 / Y: 43.66305920
Coordonnées RGF93 (Lambert 93) X: 708747.8 / Y: 6284897.08
Coordonnées RGF93 (ETRS89) : X: 3.1084254 / Y: 43.6630592



Photo du site



24 Mai 1992
Nature de l'inondation : **Débordement de cours d'eau**

Altitude calculée de l'eau : **260.54 m**
Nature du repère : **Laisse d'inondation**

Commentaires : Mazet, façade s.o.

GÉNÉRAL

Code : DDTM_R_34252-004_12 **Date de mise à jour** : 19/02/2018
Auteur : DDTM34




MARQUE

Maximum de l'inondation : Oui
Visibilité : Non renseigné **État du repère** : Non renseigné
Pérennité : Non renseigné **Repère calculé** : Non renseigné
PHEC : Non renseigné

NIVELLEMENT INITIAL

Méthode : Non renseigné
Référence nivelée : Marque d'inondation
Système altimétrique : NGF IGN 1969 (système normal)
Altitude de la référence (en m) : 260.540 m
Altitude calculée de l'eau (en m) : 260.54


Commune : **SAINT-ETIENNE-ESTRECHOUX**
à 100 m au S.E. de l'église de

Commentaires : Saint Etienne d Estréchoux, rive gauche

3 Repère(s) sur le site

GÉNÉRAL

Unité de gestion : Méditerranée Ouest
Code : DDTM_S_34252-004 **Date de mise à jour** : 16/10/2017
Auteur : DDTM34




GÉOLOCALISATION

Coordonnées WGS84 : X: 3.10842541 / Y: 43.66305920
Coordonnées RGF93 (Lambert 93) X: 708747.8 / Y: 6284897.08
Coordonnées RGF93 (ETRS89) : X: 3.1084254 / Y: 43.6630592



Photo du site



17 Décembre 1995
Nature de l'inondation : **Débordement de cours d'eau**

Altitude calculée de l'eau : **260.74 m**
Nature du repère : **Laisse d'inondation**

Commentaires : Mazet, façade s.o.

GÉNÉRAL

Code : DDTM_R_34252-004_13 **Date de mise à jour** : 17/04/2018
Auteur : DDTM34



MARQUE

Maximum de l'inondation : Oui
Visibilité : Non renseigné **État du repère** : Non renseigné
Pérennité : Non renseigné **Repère calculé** : Non renseigné
PHEC : Non renseigné

NIVELLEMENT INITIAL

Méthode : Non renseigné
Référence nivelée : Marque d'inondation
Système altimétrique : NGF IGN 1969 (système normal)
Altitude de la référence (en m) : 260.740 m
Altitude calculée de l'eau (en m) : 260.74