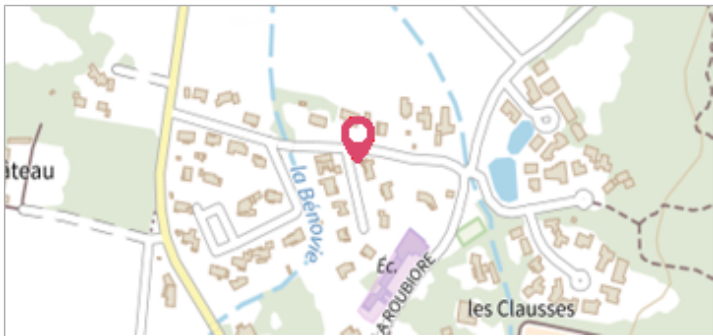


Commune : **SAINTE-CROIX-DE-QUINTILLARGUES** | **8 rue de la Roubiore**

**3** Repère(s) sur le site

**GÉNÉRAL**

Unité de gestion : Grand Delta  
 Code : DDTM\_S\_34248-005      Date de mise à jour : 16/10/2017  
 Auteur : DDTM34



**GÉOLOCALISATION**

Coordonnées WGS84 : X: 3.90984107 / Y: 43.77550870  
 Coordonnées RGF93 (Lambert 93) X: 773260.7 / Y: 6297809.82  
 Coordonnées RGF93 (ETRS89) : X: 3.9098411 / Y: 43.7755087


**28 septembre 2000**      Altitude calculée de l'eau : **108.86 m**

Nature de l'inondation : **Débordement de cours d'eau**      Nature du repère : **Laisse d'inondation**

Commentaires : Mur de clôture, trottoir

**GÉNÉRAL**

Code : DDTM\_R\_34248-005\_11      Date de mise à jour : 13/11/2022  
 Auteur : DDTM34



**MARQUE**

Maximum de l'inondation : Oui  
 Visibilité : Non renseigné      État du repère : Non renseigné  
 Pérennité : Non renseigné      Repère calculé : Non renseigné  
 PHEC : Non renseigné

**NIVELLEMENT INITIAL**

Méthode : Non renseigné  
 Référence nivelée : Marque d'inondation  
 Système altimétrique : NGF IGN 1969 (système normal)  
 Altitude de la référence (en m) : 108.860 m  
 Altitude calculée de l'eau (en m) : 108.86



Commune : **SAINTE-CROIX-DE-QUINTILLARGUES**

## 8 rue de la Roubiore

**3** Repère(s) sur le site

### GÉNÉRAL

**Unité de gestion :** Grand Delta

**Code :** DDTM\_S\_34248-005

**Date de mise à jour :** 16/10/2017

**Auteur :** DDTM34

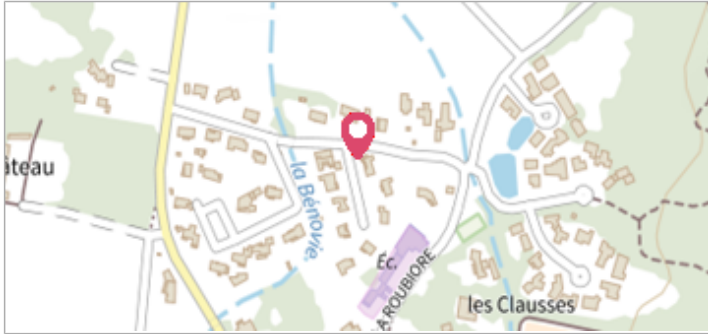


Photo du site

### GÉOLOCALISATION

**Coordonnées WGS84 :** X: 3.90984107 / Y: 43.77550870

**Coordonnées RGF93 (Lambert 93) :** X: 773260.7 / Y: 6297809.82

**Coordonnées RGF93 (ETRS89) :** X: 3.9098411 / Y: 43.7755087



## 19 septembre 2000

Nature de l'inondation : **Débordement de cours d'eau**

Altitude calculée de l'eau : **108.76 m**

Nature du repère : **Laisse d'inondation**

**Commentaires :** Mur de clôture, trottoir

### GÉNÉRAL

**Code :** DDTM\_R\_34248-005\_12

**Date de mise à jour :** 13/11/2022

**Auteur :** DDTM34

### MARQUE

**Maximum de l'inondation :** Oui

**Visibilité :** Non renseigné

**État du repère :** Non renseigné

**Pérennité :** Non renseigné

**Repère calculé :** Non renseigné

**PHEC :** Non renseigné

### NIVELLEMENT INITIAL

**Méthode :** Non renseigné

**Référence nivelée :** Marque d'inondation

**Système altimétrique :** NGF IGN 1969 (système normal)

**Altitude de la référence (en m) :** 108.760 m

**Altitude calculée de l'eau (en m) :** 108.76



Commune : **SAINTE-CROIX-DE-QUINTILLARGUES**

## 8 rue de la Roubiore

**3** Repère(s) sur le site

### GÉNÉRAL

**Unité de gestion :** Grand Delta

**Code :** DDTM\_S\_34248-005

**Date de mise à jour :** 16/10/2017

**Auteur :** DDTM34

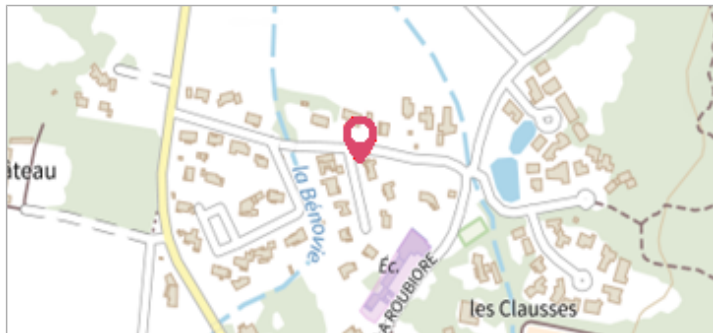


Photo du site

### GÉOLOCALISATION

**Coordonnées WGS84 :** X: 3.90984107 / Y: 43.77550870

**Coordonnées RGF93 (Lambert 93) :** X: 773260.7 / Y: 6297809.82

**Coordonnées RGF93 (ETRS89) :** X: 3.9098411 / Y: 43.7755087



## 28 septembre 2000

Nature de l'inondation : **Débordement de cours d'eau**

Altitude calculée de l'eau : **108.86 m**

Nature du repère : **Laisse d'inondation**

**Commentaires :** Mur de clôture, mur de clôture

### GÉNÉRAL

**Code :** DDTM\_R\_34248-005\_21

**Date de mise à jour :** 13/11/2022

**Auteur :** DDTM34

### MARQUE

**Maximum de l'inondation :** Oui

**Visibilité :** Non renseigné

**État du repère :** Non renseigné

**Pérennité :** Non renseigné

**Repère calculé :** Non renseigné

**PHEC :** Non renseigné

### NIVELLEMENT INITIAL

**Méthode :** Non renseigné

**Référence nivelée :** Marque d'inondation

**Système altimétrique :** NGF IGN 1969 (système normal)

**Altitude de la référence (en m) :** 108.860 m

**Altitude calculée de l'eau (en m) :** 108.86