



Commune : **SAINT-BAUZILLE-DE-PUTOIS**

CVO 3 #4

Commentaires : lieu-dit les Sauzèdes

2 Repère(s) sur le site

GÉNÉRAL

Unité de gestion : Méditerranée Ouest

Code : DDTM_S_34243-033

Date de mise à jour : 16/10/2017

Auteur : DDTM34



Photo du site

GÉOLOCALISATION

Coordonnées WGS84 : X: 3.73356148 / Y: 43.88800030

Coordonnées RGF93 (Lambert 93) : X: 758950.94 / Y: 6310162.02

Coordonnées RGF93 (ETRS89) : X: 3.7335615 / Y: 43.8880003



1958

Nature de l'inondation : **Débordement de cours d'eau**

Altitude calculée de l'eau : **127.73 m**

Nature du repère : **Laisse d'inondation**

Commentaires : Maison, portail remise

GÉNÉRAL

Code : DDTM_R_34243-033_11

Date de mise à jour :

Auteur : DDTM34

17/04/2018

MARQUE

Maximum de l'inondation : Oui

Visibilité : Non renseigné

État du repère : Non renseigné

Pérennité : Non renseigné

Repère calculé : Non renseigné

PHEC : Non renseigné

NIVELLEMENT INITIAL


Méthode : Non renseigné

Référence nivelée : Marque d'inondation

Système altimétrique : NGF IGN 1969 (système normal)

Altitude de la référence (en m) : 127.730 m

Altitude calculée de l'eau (en m) : 127.73


Commune : **SAINT-BAUZILLE-DE-PUTOIS**

CVO 3 #4

Commentaires : lieu-dit les Sauzèdes

2 Repère(s) sur le site

GÉNÉRAL

Unité de gestion : Méditerranée Ouest

Code : DDTM_S_34243-033 **Date de mise à jour** : 16/10/2017

Auteur : DDTM34




GÉOLOCALISATION

Coordonnées WGS84 : X: 3.73356148 / Y: 43.88800030

Coordonnées RGF93 (Lambert 93) X: 758950.94 / Y: 6310162.02

Coordonnées RGF93 (ETRS89) : X: 3.7335615 / Y: 43.8880003




1963

Altitude calculée de l'eau : **126.22 m**

Nature de l'inondation : **Débordement de cours d'eau**


Nature du repère : **Laisse d'inondation**

Commentaires : Maison, portail remise

GÉNÉRAL

Code : DDTM_R_34243-033_12 **Date de mise à jour** : 19/02/2018

Auteur : DDTM34



MARQUE

Maximum de l'inondation : Oui

Visibilité : Non renseigné **État du repère** : Non renseigné

Pérennité : Non renseigné **Repère calculé** : Non renseigné

PHEC : Non renseigné

NIVELLEMENT INITIAL

Méthode : Non renseigné

Référence nivelée : Marque d'inondation

Système altimétrique : NGF IGN 1969 (système normal)

Altitude de la référence (en m) : 126.220 m

Altitude calculée de l'eau (en m) : 126.22