

Commune : **SAINT-BAUZILLE-DE-PUTOIS** |


**Place du Prè, menuiserie**

**Commentaires** : lieu-dit le Village

**2** Repère(s) sur le site

**GÉNÉRAL**

**Unité de gestion** : Méditerranée Ouest  
**Code** : DDTM\_S\_34243-013      **Date de mise à jour** : 16/10/2017  
**Auteur** : DDTM34



**GÉOLOCALISATION**

**Coordonnées WGS84** : X: 3.73359330 / Y: 43.89466200  
**Coordonnées RGF93 (Lambert 93)** X: 758946.62 / Y: 6310902.26  
**Coordonnées RGF93 (ETRS89)** : X: 3.7335933 / Y: 43.894662

**1965**      Altitude calculée de l'eau : **128.32 m**

Nature de l'inondation : **Débordement de cours d'eau**      Nature du repère : **Laisse d'inondation**

**Commentaires** : Maison, atelier

**GÉNÉRAL**

**Code** : DDTM\_R\_34243-013\_11      **Date de mise à jour** : 19/10/2021  
**Auteur** : DDTM34



**MARQUE**

**Maximum de l'inondation** : Oui  
**Visibilité** : Non renseigné      **État du repère** : Non renseigné  
**Pérennité** : Non renseigné      **Repère calculé** : Non renseigné  
**PHEC** : Non renseigné

**NIVELLEMENT INITIAL**

**Méthode** : Non renseigné  
**Référence nivelée** : Marque d'inondation  
**Système altimétrique** : NGF IGN 1969 (système normal)  
**Altitude de la référence (en m)** : 128.320 m  
**Altitude calculée de l'eau (en m)** : 128.32


Commune : **SAINT-BAUZILLE-DE-PUTOIS** |

**Place du Prè, menuiserie**

**Commentaires** : lieu-dit le Village **2** Repère(s) sur le site

**GÉNÉRAL**

**Unité de gestion** : Méditerranée Ouest  
**Code** : DDTM\_S\_34243-013 **Date de mise à jour** : 16/10/2017  
**Auteur** : DDTM34



**GÉOLOCALISATION**

**Coordonnées WGS84** : X: 3.73359330 / Y: 43.89466200  
**Coordonnées RGF93 (Lambert 93)** X: 758946.62 / Y: 6310902.26  
**Coordonnées RGF93 (ETRS89)** : X: 3.7335933 / Y: 43.894662


**1958** Altitude calculée de l'eau : **129.62 m**

Nature de l'inondation : **Débordement de cours d'eau** Nature du repère : **Laisse d'inondation**

**Commentaires** : Maison, atelier

**GÉNÉRAL**

**Code** : DDTM\_R\_34243-013\_12 **Date de mise à jour** : 19/10/2021  
**Auteur** : DDTM34



**MARQUE**

**Maximum de l'inondation** : Oui  
**Visibilité** : Non renseigné **État du repère** : Non renseigné  
**Pérennité** : Non renseigné **Repère calculé** : Non renseigné  
**PHEC** : Non renseigné

**NIVELLEMENT INITIAL**

**Méthode** : Non renseigné  
**Référence nivelée** : Marque d'inondation  
**Système altimétrique** : NGF IGN 1969 (système normal)  
**Altitude de la référence (en m)** : 129.620 m  
**Altitude calculée de l'eau (en m)** : 129.62