

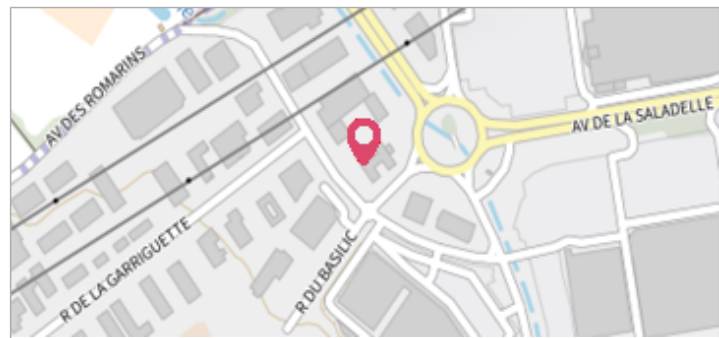
	Commune : <b>SAINT-AUNES</b>	
	<b>Hôtel Formule 1</b>	
<b>Commentaires :</b> ZAC Saint Antoine		<b>1</b> Repère(s) sur le site

**GÉNÉRAL**

Unité de gestion : Méditerranée Ouest

Code : DDTM\_S\_34240-006      Date de mise à jour : 16/10/2017

Auteur : DDTM34





**GÉOLOCALISATION**

Coordonnées WGS84 : X: 3.97660600 / Y: 43.65000990

Coordonnées RGF93 (Lambert 93) X: 778808.86 / Y: 6283928.19

Coordonnées RGF93 (ETRS89) : X: 3.976606 / Y: 43.6500099



	<b>22 Septembre 2003</b>	Altitude calculée de l'eau : <b>31.34 m</b>
	Nature de l'inondation : <b>Débordement de cours d'eau</b>	Nature du repère : <b>Laisse d'inondation</b>

**Commentaires :** Sol, porte issue secours

**GÉNÉRAL**

Code : DDTM\_R\_34240-006\_11      Date de mise à jour : 19/02/2018

Auteur : DDTM34

**MARQUE**

Maximum de l'inondation : Oui

Visibilité : Non renseigné      État du repère : Non renseigné

Pérennité : Non renseigné      Repère calculé : Non renseigné

PHEC : Non renseigné

**NIVELLEMENT INITIAL**

Méthode : Non renseigné

Référence nivelée : Marque d'inondation

Système altimétrique : NGF IGN 1969 (système normal)

Altitude de la référence (en m) : 31.340 m

Altitude calculée de l'eau (en m) : 31.34