

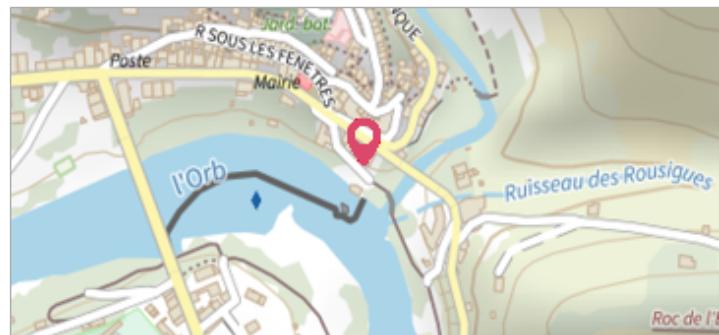
Commune : **ROQUEBRUN** | Rivière : **L' Orb**

**Chemin de Saint Jean #4**

Commentaires : face à Les Moulins **3** Repère(s) sur le site

**GÉNÉRAL**

Unité de gestion : Méditerranée Ouest  
 Code : DDTM\_S\_34232-004 Date de mise à jour : 19/06/2025  
 Auteur : DDTM34



**GÉOLOCALISATION**

Coordonnées WGS84 : X: 3.03101592 / Y: 43.49964090  
 Coordonnées RGF93 (Lambert 93) X: 702509.51 / Y: 6266728.97  
 Coordonnées RGF93 (ETRS89) : X: 3.0310159 / Y: 43.4996409  
 Code Hydro: Y25-0400 Rive de référence:


**24 mai 1992** Altitude calculée de l'eau : **78.01 m**

Nature de l'inondation : **Débordement de cours d'eau** Nature du repère : **Laisse d'inondation**

Commentaires : Chaussée, poteau bois

**GÉNÉRAL**

Code : DDTM\_R\_34232-004\_11 Date de mise à jour : 19/02/2018  
 Auteur : DDTM34



**MARQUE**

Maximum de l'inondation : Oui  
 Visibilité : Non renseigné État du repère : Non renseigné  
 Pérennité : Non renseigné Repère calculé : Non renseigné  
 PHEC : Non renseigné

**NIVELLEMENT INITIAL**

Méthode : Non renseigné  
 Référence nivelée : Marque d'inondation  
 Système altimétrique : NGF IGN 1969 (système normal)  
 Altitude de la référence (en m) : 78.010 m  
 Altitude calculée de l'eau (en m) : 78.01

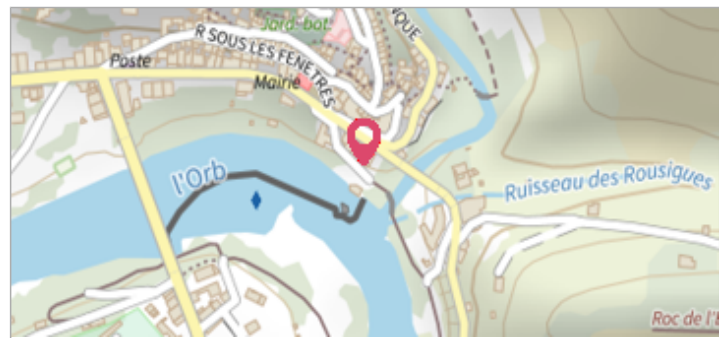
Commune : **ROQUEBRUN** | Rivière : **L' Orb**

**Chemin de Saint Jean #4**

Commentaires : face à Les Moulins **3** Repère(s) sur le site

**GÉNÉRAL**

Unité de gestion : Méditerranée Ouest  
 Code : DDTM\_S\_34232-004      Date de mise à jour : 19/06/2025  
 Auteur : DDTM34



**GÉOLOCALISATION**

Coordonnées WGS84 : X: 3.03101592 / Y: 43.49964090  
 Coordonnées RGF93 (Lambert 93) X: 702509.51 / Y: 6266728.97  
 Coordonnées RGF93 (ETRS89) : X: 3.0310159 / Y: 43.4996409  
 Code Hydro: Y25-0400      Rive de référence:


**29 janvier 1996**      Altitude calculée de l'eau : **80.14 m**

Nature de l'inondation : **Débordement de cours d'eau**      Nature du repère : **Laisse d'inondation**

Commentaires : Chaussée, porte

**GÉNÉRAL**

Code : DDTM\_R\_34232-004\_21      Date de mise à jour : 19/02/2018  
 Auteur : DDTM34



**MARQUE**

Maximum de l'inondation : Oui  
 Visibilité : Non renseigné      État du repère : Non renseigné  
 Pérennité : Non renseigné      Repère calculé : Non renseigné  
 PHEC : Non renseigné

**NIVELLEMENT INITIAL**

Méthode : Non renseigné  
 Référence nivelée : Marque d'inondation  
 Système altimétrique : NGF IGN 1969 (système normal)  
 Altitude de la référence (en m) : 80.140 m  
 Altitude calculée de l'eau (en m) : 80.14

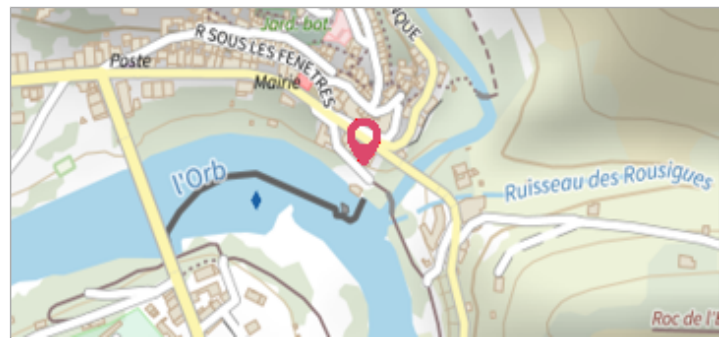
Commune : **ROQUEBRUN** | Rivière : **L' Orb**

**Chemin de Saint Jean #4**

Commentaires : face à Les Moulins **3** Repère(s) sur le site

**GÉNÉRAL**

Unité de gestion : Méditerranée Ouest  
 Code : DDTM\_S\_34232-004 Date de mise à jour : 19/06/2025  
 Auteur : DDTM34



**GÉOLOCALISATION**

Coordonnées WGS84 : X: 3.03101592 / Y: 43.49964090  
 Coordonnées RGF93 (Lambert 93) X: 702509.51 / Y: 6266728.97  
 Coordonnées RGF93 (ETRS89) : X: 3.0310159 / Y: 43.4996409  
 Code Hydro: Y25-0400 Rive de référence:


**17 décembre 1995** Altitude calculée de l'eau : **80.17 m**

Nature de l'inondation : **Débordement de cours d'eau** Nature du repère : **Repère normalisé (décret n°2005-233)**

Commentaires : Chaussée, porte

**GÉNÉRAL**

Code : DDTM\_R\_34232-004\_22 Date de mise à jour : 19/06/2025  
 Auteur : DDTM34



**MARQUE**

Maximum de l'inondation : Oui  
 Visibilité : Oui État du repère : Bon  
 Pérennité : Longue Repère calculé : Non renseigné  
 PHEC : Non renseigné

**NIVELLEMENT INITIAL**

Méthode : Non renseigné  
 Référence nivelée : Marque d'inondation  
 Système altimétrique : NGF IGN 1969 (système normal)  
 Altitude de la référence (en m) : 80.170 m  
 Altitude calculée de l'eau (en m) : 80.17