



Commune : **LE POUJOL-SUR-ORB**

Parcelle contigue et à l'O. du

Commentaires : 4 Rue des Caminières

3 Repère(s) sur le site

GÉNÉRAL

Unité de gestion : Méditerranée Ouest

Code : DDTM_S_34211-021

Date de mise à jour : 16/10/2017

Auteur : DDTM34

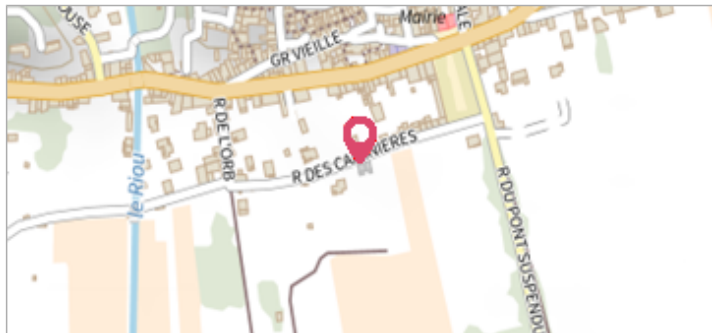


Photo du site

GÉOLOCALISATION

Coordonnées WGS84 : X: 3.06089555 / Y: 43.57794700

Coordonnées RGF93 (Lambert 93) : X: 704920.37 / Y: 6275433.71

Coordonnées RGF93 (ETRS89) : X: 3.0608956 / Y: 43.577947



1953

Nature de l'inondation : **Débordement de cours d'eau**

Altitude calculée de l'eau : **166.4 m**

Nature du repère : **Laisse d'inondation**

Commentaires : Mur de clôture, porte du jardin

GÉNÉRAL

Code : DDTM_R_34211-021_11

Date de mise à jour :

Auteur : DDTM34

27/11/2017

MARQUE

Maximum de l'inondation : Oui

Visibilité : Non renseigné

État du repère : Non renseigné

Pérennité : Non renseigné

Repère calculé : Non renseigné

PHEC : Non renseigné

NIVELLEMENT INITIAL

Méthode : Non renseigné

Référence nivelée : Marque d'inondation

Système altimétrique : NGF IGN 1969 (système normal)

Altitude de la référence (en m) : 166.400 m

Altitude calculée de l'eau (en m) : 166.4



Commune : **LE POUJOL-SUR-ORB**

Parcelle contigue et à l'O. du

Commentaires : 4 Rue des Caminières

3 Repère(s) sur le site

GÉNÉRAL

Unité de gestion : Méditerranée Ouest

Code : DDTM_S_34211-021

Date de mise à jour : 16/10/2017

Auteur : DDTM34

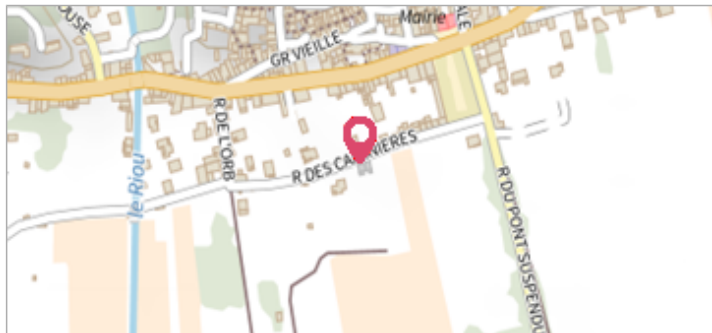


Photo du site

GÉOLOCALISATION

Coordonnées WGS84 : X: 3.06089555 / Y: 43.57794700

Coordonnées RGF93 (Lambert 93) : X: 704920.37 / Y: 6275433.71

Coordonnées RGF93 (ETRS89) : X: 3.0608956 / Y: 43.577947



1982

Nature de l'inondation : **Débordement de cours d'eau**

Altitude calculée de l'eau : **165.99 m**

Nature du repère : **Laisse d'inondation**

Commentaires : Mur de clôture, porte du jardin

GÉNÉRAL

Code : DDTM_R_34211-021_12

Date de mise à jour :

Auteur : DDTM34

27/11/2017

MARQUE

Maximum de l'inondation : Oui

Visibilité : Non renseigné

État du repère : Non renseigné

Pérennité : Non renseigné

Repère calculé : Non renseigné

PHEC : Non renseigné

NIVELLEMENT INITIAL

Méthode : Non renseigné

Référence nivelée : Marque d'inondation

Système altimétrique : NGF IGN 1969 (système normal)

Altitude de la référence (en m) : 165.990 m

Altitude calculée de l'eau (en m) : 165.99

Commune : **LE POUJOL-SUR-ORB** |

Parcelle contigue et à l'O. du

Commentaires : 4 Rue des Caminières

3 Repère(s) sur le site

GÉNÉRAL

Unité de gestion : Méditerranée Ouest
Code : DDTM_S_34211-021 **Date de mise à jour :** 16/10/2017
Auteur : DDTM34

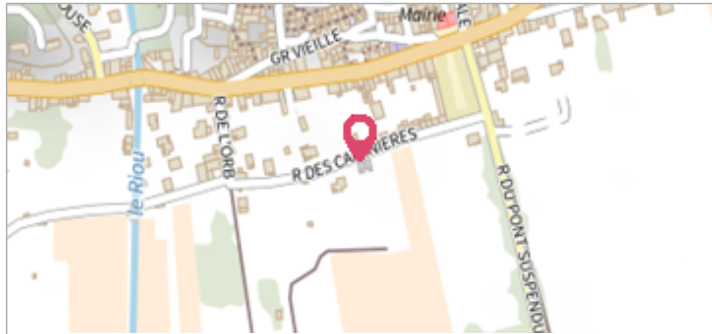


Photo du site

GÉOLOCALISATION

Coordonnées WGS84 : X: 3.06089555 / Y: 43.57794700
Coordonnées RGF93 (Lambert 93) : X: 704920.37 / Y: 6275433.71
Coordonnées RGF93 (ETRS89) : X: 3.0608956 / Y: 43.577947

17 décembre 1995 Altitude calculée de l'eau : **165.39 m**

Nature de l'inondation : **Débordement de cours d'eau** Nature du repère : **Laisse d'inondation**

Commentaires : Mur de clôture, porte du jardin

GÉNÉRAL

Code : DDTM_R_34211-021_13 **Date de mise à jour :** 17/04/2018
Auteur : DDTM34

MARQUE

Maximum de l'inondation : Oui
Visibilité : Non renseigné **État du repère :** Non renseigné
Pérennité : Non renseigné **Repère calculé :** Non renseigné
PHEC : Non renseigné

NIVELLEMENT INITIAL

Méthode : Non renseigné
Référence nivelée : Marque d'inondation
Système altimétrique : NGF IGN 1969 (système normal)
Altitude de la référence (en m) : 165.390 m
Altitude calculée de l'eau (en m) : 165.39