



Commune : **LE POUJOL-SUR-ORB**

## Rive droite, amont du pont suspendu

**3** Repère(s) sur le site

### GÉNÉRAL

**Unité de gestion :** Méditerranée Ouest

**Code :** DDTM\_S\_34211-020

**Date de mise à jour :** 16/10/2017

**Auteur :** DDTM34

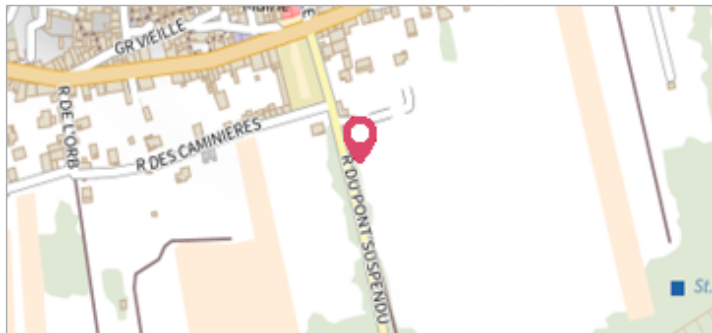


Photo du site

### GÉOLOCALISATION

**Coordonnées WGS84 :** X: 3.06287637 / Y: 43.57784440

**Coordonnées RGF93 (Lambert 93) :** X: 705080.43 / Y: 6275422.43

**Coordonnées RGF93 (ETRS89) :** X: 3.0628764 / Y: 43.5778444



**17 décembre 1995**

Nature de l'inondation : **Débordement de cours d'eau**

Altitude calculée de l'eau : **166.02 m**

Nature du repère : **Laisse d'inondation**

**Commentaires :** Transformateur edf, porte transformateur

### GÉNÉRAL

**Code :** DDTM\_R\_34211-020\_11

**Date de mise à jour :** 24/04/2018

**Auteur :** DDTM34

### MARQUE

**Maximum de l'inondation :** Oui

**Visibilité :** Non renseigné

**État du repère :** Non renseigné

**Pérennité :** Non renseigné

**Repère calculé :** Non renseigné

**PHEC :** Non renseigné

### NIVELLEMENT INITIAL

**Méthode :** Non renseigné

**Référence nivelée :** Marque d'inondation

**Système altimétrique :** NGF IGN 1969 (système normal)

**Altitude de la référence (en m) :** 166.020 m

**Altitude calculée de l'eau (en m) :** 166.02



Commune : **LE POUJOL-SUR-ORB**

## Rive droite, amont du pont suspendu

**3** Repère(s) sur le site

### GÉNÉRAL

**Unité de gestion :** Méditerranée Ouest

**Code :** DDTM\_S\_34211-020

**Date de mise à jour :** 16/10/2017

**Auteur :** DDTM34

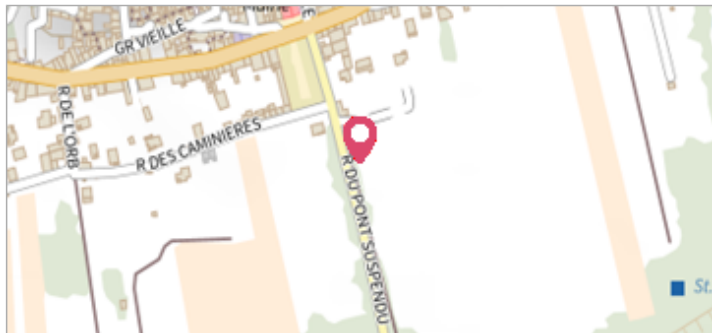


Photo du site

### GÉOLOCALISATION

**Coordonnées WGS84 :** X: 3.06287637 / Y: 43.57784440

**Coordonnées RGF93 (Lambert 93) :** X: 705080.43 / Y: 6275422.43

**Coordonnées RGF93 (ETRS89) :** X: 3.0628764 / Y: 43.5778444



**1953**

Nature de l'inondation : **Débordement de cours d'eau**

Altitude calculée de l'eau : **167.57 m**

Nature du repère : **Laisse d'inondation**

**Commentaires :** Transformateur edf, porte transformateur

### GÉNÉRAL

**Code :** DDTM\_R\_34211-020\_12

**Date de mise à jour :** 24/04/2018

**Auteur :** DDTM34

### MARQUE

**Maximum de l'inondation :** Oui

**Visibilité :** Non renseigné

**État du repère :** Non renseigné

**Pérennité :** Non renseigné

**Repère calculé :** Non renseigné

**PHEC :** Non renseigné

### NIVELLEMENT INITIAL

**Méthode :** Non renseigné

**Référence nivelée :** Marque d'inondation

**Système altimétrique :** NGF IGN 1969 (système normal)

**Altitude de la référence (en m) :** 167.570 m

**Altitude calculée de l'eau (en m) :** 167.57



Commune : **LE POUJOL-SUR-ORB**

## Rive droite, amont du pont suspendu

**3** Repère(s) sur le site

### GÉNÉRAL

**Unité de gestion :** Méditerranée Ouest

**Code :** DDTM\_S\_34211-020

**Date de mise à jour :** 16/10/2017

**Auteur :** DDTM34

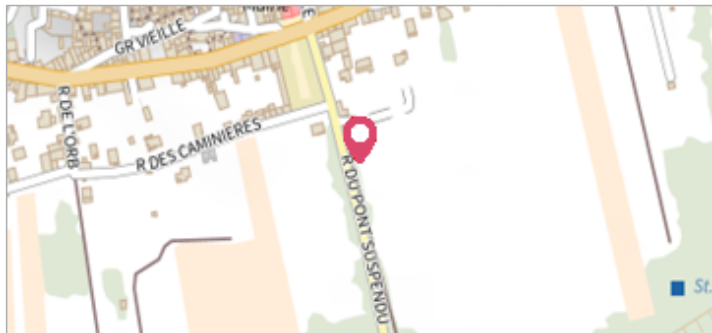


Photo du site

### GÉOLOCALISATION

**Coordonnées WGS84 :** X: 3.06287637 / Y: 43.57784440

**Coordonnées RGF93 (Lambert 93) :** X: 705080.43 / Y: 6275422.43

**Coordonnées RGF93 (ETRS89) :** X: 3.0628764 / Y: 43.5778444



**1953**

Nature de l'inondation : **Débordement de cours d'eau**

Altitude calculée de l'eau : **166.14 m**

Nature du repère : **Laisse d'inondation**

**Commentaires :** Transformateur edf, pied talus aval

### GÉNÉRAL

**Code :** DDTM\_R\_34211-020\_21

**Date de mise à jour :** 24/04/2018

**Auteur :** DDTM34

### MARQUE

**Maximum de l'inondation :** Oui

**Visibilité :** Non renseigné

**État du repère :** Non renseigné

**Pérennité :** Non renseigné

**Repère calculé :** Non renseigné

**PHEC :** Non renseigné

### NIVELLEMENT INITIAL

**Méthode :** Non renseigné

**Référence nivelée :** Marque d'inondation

**Système altimétrique :** NGF IGN 1969 (système normal)

**Altitude de la référence (en m) :** 166.140 m

**Altitude calculée de l'eau (en m) :** 166.14