
Commune : **PORTIRAGNES**

La Pointe Rouge

Commentaires : 500 m au N.N.E. de la Tour sur l'Orb

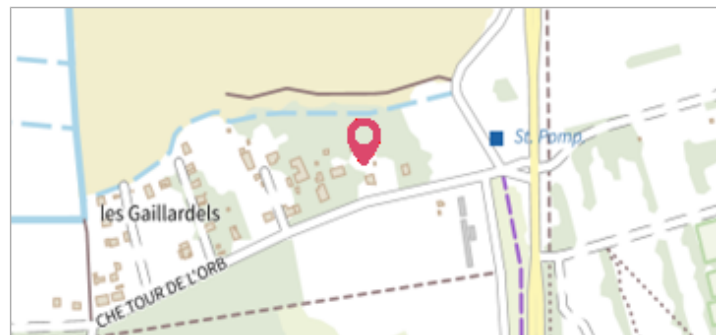
3 Repère(s) sur le site

GÉNÉRAL

Unité de gestion : Méditerranée Ouest

Code : DDTM_S_34209-020 **Date de mise à jour** : 16/10/2017

Auteur : DDTM34




GÉOLOCALISATION

Coordonnées WGS84 : X: 3.36050920 / Y: 43.28613490

Coordonnées RGF93 (Lambert 93) X: 729277.19 / Y: 6243062.65

Coordonnées RGF93 (ETRS89) : X: 3.3605092 / Y: 43.2861349




1953

Altitude calculée de l'eau : **2.2 m**

Nature de l'inondation : **Débordement de cours d'eau**

Nature du repère : **Laisse d'inondation**

Commentaires : Maison, cuisine

GÉNÉRAL

Code : DDTM_R_34209-020_11 **Date de mise à jour** : 17/04/2018

Auteur : DDTM34



MARQUE

Maximum de l'inondation : Oui

Visibilité : Non renseigné **État du repère** : Non renseigné

Pérennité : Non renseigné **Repère calculé** : Non renseigné

PHEC : Non renseigné

NIVELLEMENT INITIAL


Méthode : Non renseigné

Référence nivelée : Marque d'inondation

Système altimétrique : NGF IGN 1969 (système normal)

Altitude de la référence (en m) : 2.200 m

Altitude calculée de l'eau (en m) : 2.2


Commune : **PORTIRAGNES**

La Pointe Rouge

Commentaires : 500 m au N.N.E. de la Tour sur l'Orb

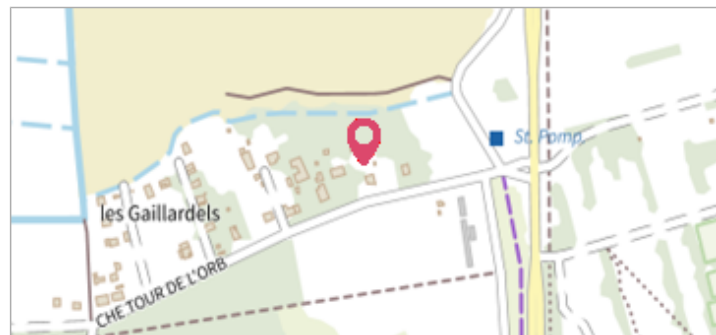
3 Repère(s) sur le site

GÉNÉRAL

Unité de gestion : Méditerranée Ouest

Code : DDTM_S_34209-020 **Date de mise à jour** : 16/10/2017

Auteur : DDTM34




GÉOLOCALISATION

Coordonnées WGS84 : X: 3.36050920 / Y: 43.28613490

Coordonnées RGF93 (Lambert 93) X: 729277.19 / Y: 6243062.65

Coordonnées RGF93 (ETRS89) : X: 3.3605092 / Y: 43.2861349




15 Octobre 1986

Altitude calculée de l'eau : **1.8 m**

Nature de l'inondation : **Débordement de cours d'eau**


Nature du repère : **Laisse d'inondation**

Commentaires : Maison, cuisine

GÉNÉRAL

Code : DDTM_R_34209-020_12 **Date de mise à jour** : 17/04/2018

Auteur : DDTM34



MARQUE

Maximum de l'inondation : Oui

Visibilité : Non renseigné **État du repère** : Non renseigné

Pérennité : Non renseigné **Repère calculé** : Non renseigné

PHEC : Non renseigné

NIVELLEMENT INITIAL

Méthode : Non renseigné

Référence nivelée : Marque d'inondation

Système altimétrique : NGF IGN 1969 (système normal)

Altitude de la référence (en m) : 1.800 m

Altitude calculée de l'eau (en m) : 1.8


Commune : **PORTIRAGNES**

La Pointe Rouge

Commentaires : 500 m au N.N.E. de la Tour sur l'Orb

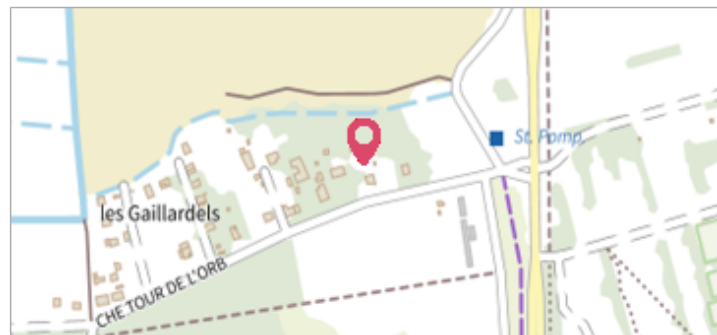
3 Repère(s) sur le site

GÉNÉRAL

Unité de gestion : Méditerranée Ouest

Code : DDTM_S_34209-020 **Date de mise à jour** : 16/10/2017

Auteur : DDTM34




GÉOLOCALISATION

Coordonnées WGS84 : X: 3.36050920 / Y: 43.28613490

Coordonnées RGF93 (Lambert 93) X: 729277.19 / Y: 6243062.65

Coordonnées RGF93 (ETRS89) : X: 3.3605092 / Y: 43.2861349




5 Décembre 1987

Altitude calculée de l'eau : **1.93 m**

Nature de l'inondation : **Débordement de cours d'eau**


Nature du repère : **Laisse d'inondation**

Commentaires : Maison, cuisine

GÉNÉRAL

Code : DDTM_R_34209-020_13 **Date de mise à jour** : 24/04/2018

Auteur : DDTM34



MARQUE

Maximum de l'inondation : Oui

Visibilité : Non renseigné **État du repère** : Non renseigné

Pérennité : Non renseigné **Repère calculé** : Non renseigné

PHEC : Non renseigné

NIVELLEMENT INITIAL

Méthode : Non renseigné

Référence nivelée : Marque d'inondation

Système altimétrique : NGF IGN 1969 (système normal)

Altitude de la référence (en m) : 1.930 m

Altitude calculée de l'eau (en m) : 1.93