
Commune : **PORTIRAGNES**

Canal du Midi

Commentaires : La Cantonnade

3 Repère(s) sur le site

GÉNÉRAL

Unité de gestion : Méditerranée Ouest

Code : DDTM_S_34209-013 **Date de mise à jour** : 16/10/2017

Auteur : DDTM34



GÉOLOCALISATION


Coordonnées WGS84 : X: 3.35073565 / Y: 43.29117430

Coordonnées RGF93 (Lambert 93) X: 728480.99 / Y: 6243619.28

Coordonnées RGF93 (ETRS89) : X: 3.3507357 / Y: 43.2911743



Photo du site


1972

Altitude calculée de l'eau : **1.99 m**

Nature de l'inondation : **Débordement de cours d'eau**


Nature du repère : **Laisse d'inondation**

Commentaires : Maison, porte

GÉNÉRAL

Code : DDTM_R_34209-013_11 **Date de mise à jour** : 24/04/2018

Auteur : DDTM34



MARQUE

Maximum de l'inondation : Oui

Visibilité : Non renseigné **État du repère** : Non renseigné

Pérennité : Non renseigné **Repère calculé** : Non renseigné

PHEC : Non renseigné

NIVELLEMENT INITIAL


Méthode : Non renseigné

Référence nivelée : Marque d'inondation

Système altimétrique : NGF IGN 1969 (système normal)

Altitude de la référence (en m) : 1.990 m

Altitude calculée de l'eau (en m) : 1.99


Commune : **PORTIRAGNES**

Canal du Midi

Commentaires : La Cantonnade

3 Repère(s) sur le site

GÉNÉRAL

Unité de gestion : Méditerranée Ouest

Code : DDTM_S_34209-013 **Date de mise à jour** : 16/10/2017

Auteur : DDTM34



GÉOLOCALISATION

Coordonnées WGS84 : X: 3.35073565 / Y: 43.29117430

Coordonnées RGF93 (Lambert 93) X: 728480.99 / Y: 6243619.28

Coordonnées RGF93 (ETRS89) : X: 3.3507357 / Y: 43.2911743



Photo du site


5 Décembre 1987

Altitude calculée de l'eau : **2.15 m**

Nature de l'inondation : **Débordement de cours d'eau**


Nature du repère : **Laisse d'inondation**

Commentaires : Maison, porte

GÉNÉRAL

Code : DDTM_R_34209-013_12 **Date de mise à jour** : 17/04/2018

Auteur : DDTM34



MARQUE

Maximum de l'inondation : Oui

Visibilité : Non renseigné **État du repère** : Non renseigné

Pérennité : Non renseigné **Repère calculé** : Non renseigné

PHEC : Non renseigné

NIVELLEMENT INITIAL


Méthode : Non renseigné

Référence nivelée : Marque d'inondation

Système altimétrique : NGF IGN 1969 (système normal)

Altitude de la référence (en m) : 2.150 m

Altitude calculée de l'eau (en m) : 2.15


Commune : **PORTIRAGNES**

Canal du Midi

Commentaires : La Cantonnade

3 Repère(s) sur le site

GÉNÉRAL

Unité de gestion : Méditerranée Ouest

Code : DDTM_S_34209-013 **Date de mise à jour** : 16/10/2017

Auteur : DDTM34



GÉOLOCALISATION


Coordonnées WGS84 : X: 3.35073565 / Y: 43.29117430

Coordonnées RGF93 (Lambert 93) X: 728480.99 / Y: 6243619.28

Coordonnées RGF93 (ETRS89) : X: 3.3507357 / Y: 43.2911743



Photo du site


1953

Altitude calculée de l'eau : **2.49 m**

Nature de l'inondation : **Débordement de cours d'eau**


Nature du repère : **Laisse d'inondation**

Commentaires : Maison, porte

GÉNÉRAL

Code : DDTM_R_34209-013_13 **Date de mise à jour** : 17/04/2018

Auteur : DDTM34



MARQUE

Maximum de l'inondation : Oui

Visibilité : Non renseigné **État du repère** : Non renseigné

Pérennité : Non renseigné **Repère calculé** : Non renseigné

PHEC : Non renseigné

NIVELLEMENT INITIAL

Méthode : Non renseigné

Référence nivelée : Marque d'inondation

Système altimétrique : NGF IGN 1969 (système normal)

Altitude de la référence (en m) : 2.490 m

Altitude calculée de l'eau (en m) : 2.49