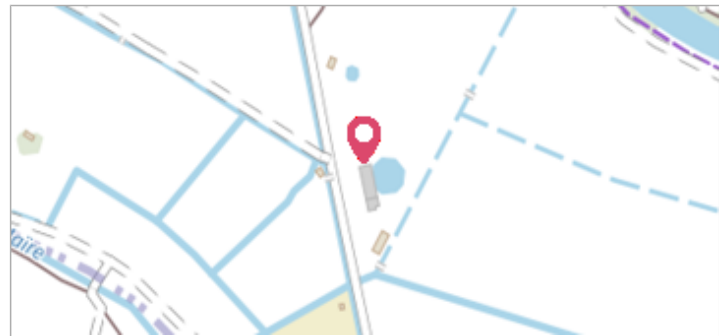

Commune : **PORTIRAGNES**  
**CVO 9**

**2** Repère(s) sur le site

**GÉNÉRAL**

**Unité de gestion :** Méditerranée Ouest  
**Code :** DDTM\_S\_34209-007 **Date de mise à jour :** 16/10/2017  
**Auteur :** DDTM34




**GÉOLOCALISATION**

**Coordonnées WGS84 :** X: 3.33108811 / Y: 43.29539940  
**Coordonnées RGF93 (Lambert 93) :** X: 726883.58 / Y: 6244082.07  
**Coordonnées RGF93 (ETRS89) :** X: 3.3310881 / Y: 43.2953994



Photo du site


**1953**  
Nature de l'inondation : **Débordement de cours d'eau**

Altitude calculée de l'eau : **4.56 m**  
Nature du repère : **Laisse d'inondation**

**Commentaires :** Bâtiment agricole, haut marches

**GÉNÉRAL**

**Code :** DDTM\_R\_34209-007\_11 **Date de mise à jour :** 12/04/2018  
**Auteur :** DDTM34


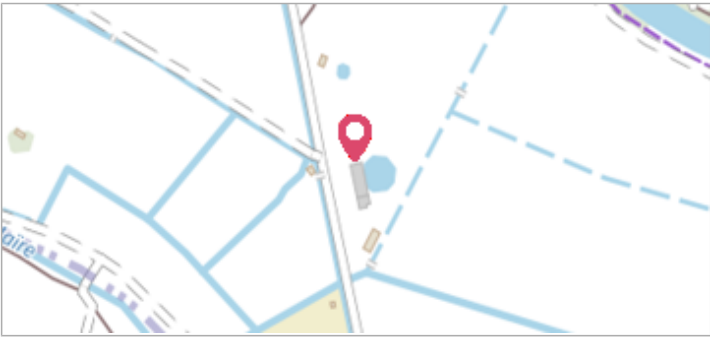


**MARQUE**

**Maximum de l'inondation :** Oui  
**Visibilité :** Non renseigné **État du repère :** Non renseigné  
**Pérennité :** Non renseigné **Repère calculé :** Non renseigné  
**PHEC :** Non renseigné


**NIVELLEMENT INITIAL**

**Méthode :** Non renseigné  
**Référence nivelée :** Marque d'inondation  
**Système altimétrique :** NGF IGN 1969 (système normal)  
**Altitude de la référence (en m) :** 4.560 m  
**Altitude calculée de l'eau (en m) :** 4.56

	Commune : <b>PORTIRAGNES</b>	<b>2</b> Repère(s) sur le site
<div style="display: flex; justify-content: space-between;"> <div style="width: 45%;"> <p><b>GÉNÉRAL</b></p> <hr/> <p><b>Unité de gestion :</b> Méditerranée Ouest</p> <p><b>Code :</b> DDTM_S_34209-007      <b>Date de mise à jour :</b> 16/10/2017</p> <p><b>Auteur :</b> DDTM34</p> </div> <div style="width: 50%; text-align: right;">  </div> </div>		



<p><b>GÉOLOCALISATION</b></p> <hr/> <p><b>Coordonnées WGS84 :</b> X: 3.33108811 / Y: 43.29539940</p> <p><b>Coordonnées RGF93 (Lambert 93) X:</b> 726883.58 / <b>Y:</b> 6244082.07</p> <p><b>Coordonnées RGF93 (ETRS89) :</b> X: 3.3310881 / Y: 43.2953994</p>
---

	<b>5 Décembre 1987</b>	Altitude calculée de l'eau : <b>2.64 m</b>
Nature de l'inondation : <b>Débordement de cours d'eau</b>		Nature du repère : <b>Laisse d'inondation</b>

<b>Commentaires :</b> Bâtiment agricole, pilier
---

<p><b>GÉNÉRAL</b></p> <hr/> <p><b>Code :</b> DDTM_R_34209-007_21      <b>Date de mise à jour :</b> 17/04/2018</p> <p><b>Auteur :</b> DDTM34</p>
---

--

<p><b>MARQUE</b></p> <hr/> <p><b>Maximum de l'inondation :</b> Oui</p> <p><b>Visibilité :</b> Non renseigné      <b>État du repère :</b> Non renseigné</p> <p><b>Pérennité :</b> Non renseigné      <b>Repère calculé :</b> Non renseigné</p> <p><b>PHEC :</b> Non renseigné</p>
--

<p><b>NIVELLEMENT INITIAL</b></p> <hr/> <p><b>Méthode :</b> Non renseigné</p> <p><b>Référence nivelée :</b> Marque d'inondation</p> <p><b>Système altimétrique :</b> NGF IGN 1969 (système normal)</p> <p><b>Altitude de la référence (en m) :</b> 2.640 m</p> <p><b>Altitude calculée de l'eau (en m) :</b> 2.64</p>
---