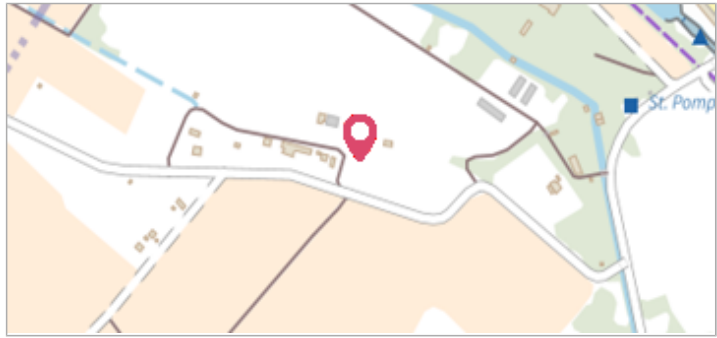


Commune : **PORTIRAGNES** | **Lieu-dit La Prade**

3 Repère(s) sur le site

GÉNÉRAL
 Unité de gestion : Méditerranée Ouest
 Code : DDTM_S_34209-002 Date de mise à jour : 16/10/2017
 Auteur : DDTM34



GÉOLOCALISATION
 Coordonnées WGS84 : X: 3.32506021 / Y: 43.30355410
 Coordonnées RGF93 (Lambert 93) X: 726390.4 / Y: 6244986.55
 Coordonnées RGF93 (ETRS89) : X: 3.3250602 / Y: 43.3035541

1969 Altitude calculée de l'eau : **2.23 m**
 Nature de l'inondation : **Débordement de cours d'eau** Nature du repère : **Laisse d'inondation**

Commentaires : Mazet, porte

GÉNÉRAL
 Code : DDTM_R_34209-002_21 Date de mise à jour : 24/04/2018
 Auteur : DDTM34



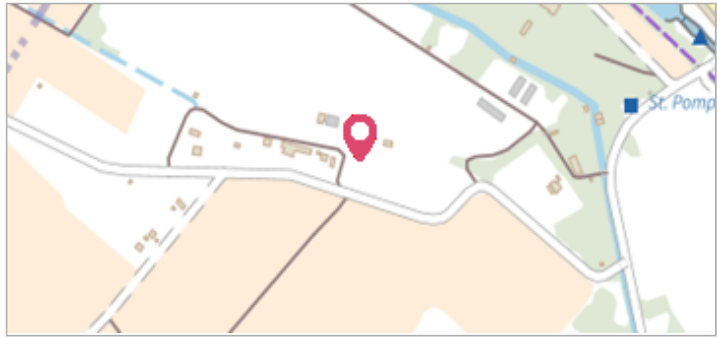
MARQUE
 Maximum de l'inondation : Oui
 Visibilité : Non renseigné État du repère : Non renseigné
 Pérennité : Non renseigné Repère calculé : Non renseigné
 PHEC : Non renseigné

NIVELLEMENT INITIAL
 Méthode : Non renseigné
 Référence nivelée : Marque d'inondation
 Système altimétrique : NGF IGN 1969 (système normal)
 Altitude de la référence (en m) : 2.230 m
 Altitude calculée de l'eau (en m) : 2.23

Commune : **PORTIRAGNES** | **Lieu-dit La Prade**

3 Repère(s) sur le site

GÉNÉRAL
 Unité de gestion : Méditerranée Ouest
 Code : DDTM_S_34209-002 Date de mise à jour : 16/10/2017
 Auteur : DDTM34



GÉOLOCALISATION
 Coordonnées WGS84 : X: 3.32506021 / Y: 43.30355410
 Coordonnées RGF93 (Lambert 93) X: 726390.4 / Y: 6244986.55
 Coordonnées RGF93 (ETRS89) : X: 3.3250602 / Y: 43.3035541

1986 Altitude calculée de l'eau : **1.93 m**
 Nature de l'inondation : **Débordement de cours d'eau** Nature du repère : **Laisse d'inondation**

Commentaires : Mazet, porte

GÉNÉRAL
 Code : DDTM_R_34209-002_22 Date de mise à jour : 24/04/2018
 Auteur : DDTM34



MARQUE
 Maximum de l'inondation : Oui
 Visibilité : Non renseigné État du repère : Non renseigné
 Pérennité : Non renseigné Repère calculé : Non renseigné
 PHEC : Non renseigné

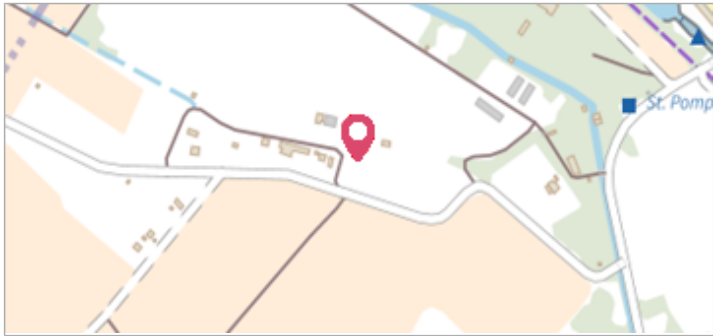
NIVELLEMENT INITIAL
 Méthode : Non renseigné
 Référence nivelée : Marque d'inondation
 Système altimétrique : NGF IGN 1969 (système normal)
 Altitude de la référence (en m) : 1.930 m
 Altitude calculée de l'eau (en m) : 1.93

Commune : **PORTIRAGNES** | **Lieu-dit La Prade**

3 Repère(s) sur le site

GÉNÉRAL

Unité de gestion : Méditerranée Ouest
 Code : DDTM_S_34209-002 Date de mise à jour : 16/10/2017
 Auteur : DDTM34



GÉOLOCALISATION

Coordonnées WGS84 : X: 3.32506021 / Y: 43.30355410
 Coordonnées RGF93 (Lambert 93) X: 726390.4 / Y: 6244986.55
 Coordonnées RGF93 (ETRS89) : X: 3.3250602 / Y: 43.3035541


1972 Altitude calculée de l'eau : **2.25 m**

Nature de l'inondation : **Débordement de cours d'eau** Nature du repère : **Laisse d'inondation**

Commentaires : Mazet, porte

GÉNÉRAL

Code : DDTM_R_34209-002_23 Date de mise à jour : 12/04/2018
 Auteur : DDTM34



MARQUE

Maximum de l'inondation : Oui
 Visibilité : Non renseigné État du repère : Non renseigné
 Pérennité : Non renseigné Repère calculé : Non renseigné
 PHEC : Non renseigné

NIVELLEMENT INITIAL

Méthode : Non renseigné
 Référence nivelée : Marque d'inondation
 Système altimétrique : NGF IGN 1969 (système normal)
 Altitude de la référence (en m) : 2.250 m
 Altitude calculée de l'eau (en m) : 2.25