



Commune : **PORTIRAGNES**

Domaine de la Prade

4 Repère(s) sur le site

GÉNÉRAL

Unité de gestion : Méditerranée Ouest

Code : DDTM_S_34209-001

Date de mise à jour : 16/10/2017

Auteur : DDTM34

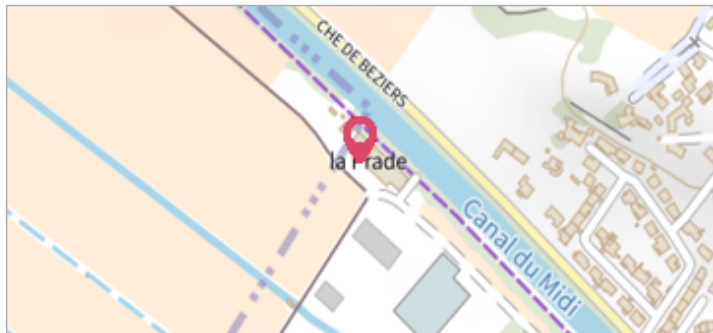


Photo du site

GÉOLOCALISATION

Coordonnées WGS84 : X: 3.32389489 / Y: 43.30761560

Coordonnées RGF93 (Lambert 93) : X: 726293.94 / Y: 6245437.65

Coordonnées RGF93 (ETRS89) : X: 3.3238949 / Y: 43.3076156



1953

Nature de l'inondation : **Débordement de cours d'eau**

Altitude calculée de l'eau : **2.6 m**

Nature du repère : **Laisse d'inondation**

Commentaires : Maison, portail ouest

GÉNÉRAL

Code : DDTM_R_34209-001_11

Date de mise à jour : 17/04/2018

Auteur : DDTM34

MARQUE

Maximum de l'inondation : Oui

Visibilité : Non renseigné

État du repère : Non renseigné

Pérennité : Non renseigné

Repère calculé : Non renseigné

PHEC : Non renseigné

NIVELLEMENT INITIAL

Méthode : Non renseigné

Référence nivelée : Marque d'inondation

Système altimétrique : NGF IGN 1969 (système normal)

Altitude de la référence (en m) : 2.600 m

Altitude calculée de l'eau (en m) : 2.6

Commune : **PORTIRAGNES** | **Domaine de la Prade**

4 Repère(s) sur le site

GÉNÉRAL
 Unité de gestion : Méditerranée Ouest
 Code : DDTM_S_34209-001 Date de mise à jour : 16/10/2017
 Auteur : DDTM34

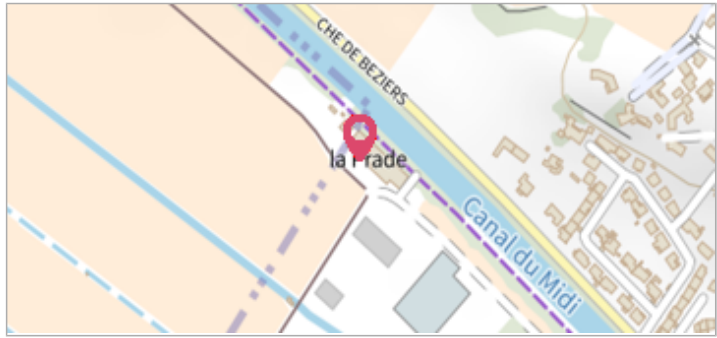


Photo du site

GÉOLOCALISATION
 Coordonnées WGS84 : X: 3.32389489 / Y: 43.30761560
 Coordonnées RGF93 (Lambert 93) X: 726293.94 / Y: 6245437.65
 Coordonnées RGF93 (ETRS89) : X: 3.3238949 / Y: 43.3076156

17 décembre 1995 Altitude calculée de l'eau : **3.01 m**
 Nature de l'inondation : **Débordement de cours d'eau** Nature du repère : **Laisse d'inondation**

Commentaires : Maison, portail est

GÉNÉRAL
 Code : DDTM_R_34209-001_21 Date de mise à jour : 24/04/2018
 Auteur : DDTM34



MARQUE
 Maximum de l'inondation : Oui
 Visibilité : Non renseigné État du repère : Non renseigné
 Pérennité : Non renseigné Repère calculé : Non renseigné
 PHEC : Non renseigné

NIVELLEMENT INITIAL
 Méthode : Non renseigné
 Référence nivelée : Marque d'inondation
 Système altimétrique : NGF IGN 1969 (système normal)
 Altitude de la référence (en m) : 3.010 m
 Altitude calculée de l'eau (en m) : 3.01



Commune : **PORTIRAGNES**

Domaine de la Prade

4 Repère(s) sur le site

GÉNÉRAL

Unité de gestion : Méditerranée Ouest

Code : DDTM_S_34209-001

Date de mise à jour : 16/10/2017

Auteur : DDTM34

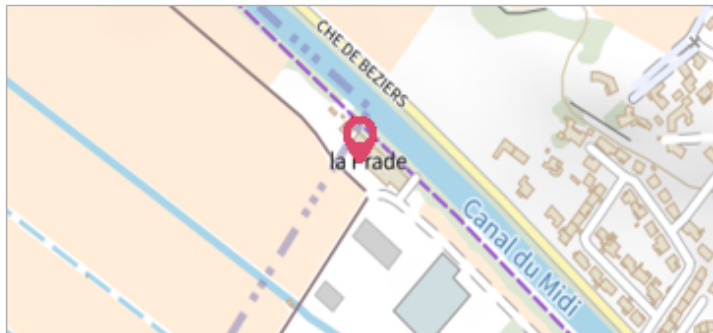


Photo du site

GÉOLOCALISATION

Coordonnées WGS84 : X: 3.32389489 / Y: 43.30761560

Coordonnées RGF93 (Lambert 93) : X: 726293.94 / Y: 6245437.65

Coordonnées RGF93 (ETRS89) : X: 3.3238949 / Y: 43.3076156



29 janvier 1996

Nature de l'inondation : **Débordement de cours d'eau**

Altitude calculée de l'eau : **3.2 m**

Nature du repère : **Laisse d'inondation**

Commentaires : Maison, portail est

GÉNÉRAL

Code : DDTM_R_34209-001_22

Date de mise à jour : 17/04/2018

Auteur : DDTM34

MARQUE

Maximum de l'inondation : Oui

Visibilité : Non renseigné

État du repère : Non renseigné

Pérennité : Non renseigné

Repère calculé : Non renseigné

PHEC : Non renseigné

NIVELLEMENT INITIAL

Méthode : Non renseigné

Référence nivelée : Marque d'inondation

Système altimétrique : NGF IGN 1969 (système normal)

Altitude de la référence (en m) : 3.200 m

Altitude calculée de l'eau (en m) : 3.2

Commune : **PORTIRAGNES** | **Domaine de la Prade**

4 Repère(s) sur le site

GÉNÉRAL
 Unité de gestion : Méditerranée Ouest
 Code : DDTM_S_34209-001 Date de mise à jour : 16/10/2017
 Auteur : DDTM34

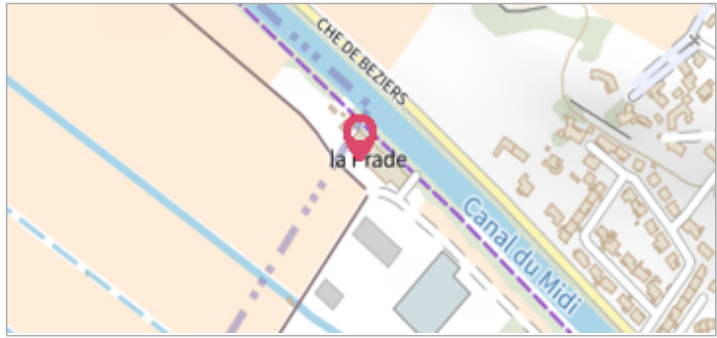



Photo du site

GÉOLOCALISATION
 Coordonnées WGS84 : X: 3.32389489 / Y: 43.30761560
 Coordonnées RGF93 (Lambert 93) X: 726293.94 / Y: 6245437.65
 Coordonnées RGF93 (ETRS89) : X: 3.3238949 / Y: 43.3076156

5 décembre 1987 Altitude calculée de l'eau : **2.98 m**
 Nature de l'inondation : **Débordement de cours d'eau** Nature du repère : **Laisse d'inondation**

Commentaires : Maison, portail est

GÉNÉRAL
 Code : DDTM_R_34209-001_23 Date de mise à jour : 24/04/2018
 Auteur : DDTM34



MARQUE
 Maximum de l'inondation : Oui
 Visibilité : Non renseigné État du repère : Non renseigné
 Pérennité : Non renseigné Repère calculé : Non renseigné
 PHEC : Non renseigné

NIVELLEMENT INITIAL
 Méthode : Non renseigné
 Référence nivelée : Marque d'inondation
 Système altimétrique : NGF IGN 1969 (système normal)
 Altitude de la référence (en m) : 2.980 m
 Altitude calculée de l'eau (en m) : 2.98