



Commune : PEZENAS

RD 13 / CVO 4 à Nézignan l'Evêque

3 Repère(s) sur le site

GÉNÉRAL

Unité de gestion : Méditerranée Ouest

Code : DDTM_S_34199-052

Date de mise à jour : 16/10/2017

Auteur : DDTM34

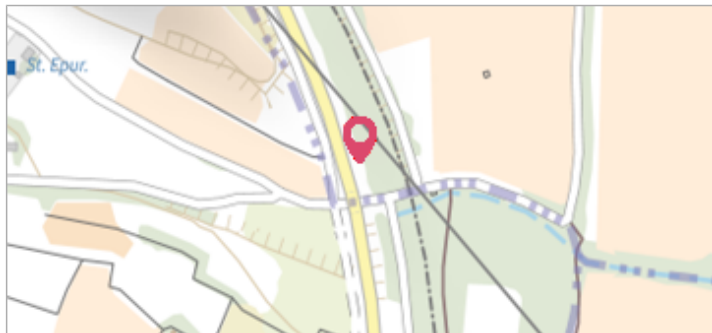


Photo du site

GÉOLOCALISATION

Coordonnées WGS84 : X: 3.41839453 / Y: 43.42152500

Coordonnées RGF93 (Lambert 93) : X: 733898.31 / Y: 6258135.61

Coordonnées RGF93 (ETRS89) : X: 3.4183945 / Y: 43.421525



6 novembre 1994

Nature de l'inondation : **Débordement de cours d'eau**

Altitude calculée de l'eau : **14.38 m**

Nature du repère : **Laisse d'inondation**

Commentaires : Pont, pl du cvo 4

GÉNÉRAL

Code : DDTM_R_34199-052_21

Date de mise à jour : 19/02/2018

Auteur : DDTM34

MARQUE

Maximum de l'inondation : Oui

Visibilité : Non renseigné

État du repère : Non renseigné

Pérennité : Non renseigné

Repère calculé : Non renseigné

PHEC : Non renseigné

NIVELLEMENT INITIAL

Méthode : Non renseigné

Référence nivelée : Marque d'inondation

Système altimétrique : NGF IGN 1969 (système normal)

Altitude de la référence (en m) : 14.380 m

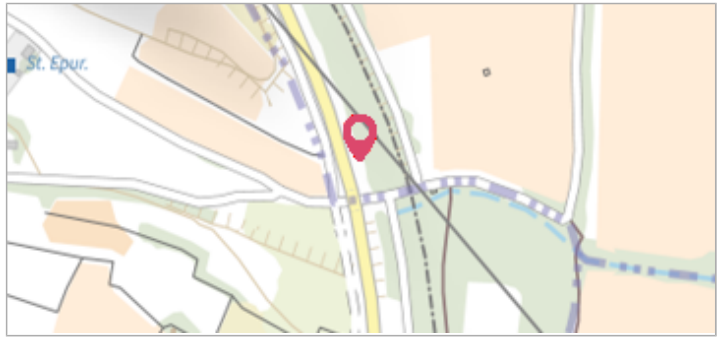
Altitude calculée de l'eau (en m) : 14.38

Commune : **PEZENAS** | **RD 13 / CVO 4 à Nézignan l'Evêque**

3 Repère(s) sur le site

GÉNÉRAL

Unité de gestion : Méditerranée Ouest
Code : DDTM_S_34199-052 **Date de mise à jour :** 16/10/2017
Auteur : DDTM34



GÉOLOCALISATION

Coordonnées WGS84 : X: 3.41839453 / Y: 43.42152500
Coordonnées RGF93 (Lambert 93) X: 733898.31 / Y: 6258135.61
Coordonnées RGF93 (ETRS89) : X: 3.4183945 / Y: 43.421525


23 octobre 1990 Altitude calculée de l'eau : **13.26 m**

Nature de l'inondation : **Débordement de cours d'eau** Nature du repère : **Laisse d'inondation**

Commentaires : Pont, pl du cvo 4

GÉNÉRAL

Code : DDTM_R_34199-052_22 **Date de mise à jour :** 24/04/2018
Auteur : DDTM34



MARQUE

Maximum de l'inondation : Oui
Visibilité : Non renseigné **État du repère :** Non renseigné
Pérennité : Non renseigné **Repère calculé :** Non renseigné
PHEC : Non renseigné

NIVELLEMENT INITIAL

Méthode : Non renseigné
Référence nivelée : Marque d'inondation
Système altimétrique : NGF IGN 1969 (système normal)
Altitude de la référence (en m) : 13.260 m
Altitude calculée de l'eau (en m) : 13.26



Commune : PEZENAS

RD 13 / CVO 4 à Nézignan l'Evêque

3 Repère(s) sur le site

GÉNÉRAL

Unité de gestion : Méditerranée Ouest

Code : DDTM_S_34199-052

Date de mise à jour : 16/10/2017

Auteur : DDTM34

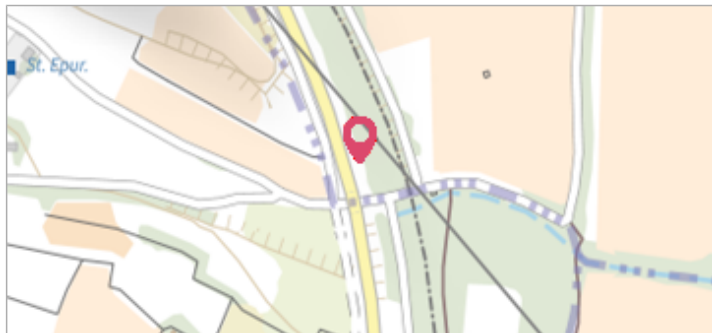


Photo du site

GÉOLOCALISATION

Coordonnées WGS84 : X: 3.41839453 / Y: 43.42152500

Coordonnées RGF93 (Lambert 93) : X: 733898.31 / Y: 6258135.61

Coordonnées RGF93 (ETRS89) : X: 3.4183945 / Y: 43.421525



18 décembre 1997

Nature de l'inondation : **Débordement de cours d'eau**

Altitude calculée de l'eau : **14.33 m**

Nature du repère : **Laisse d'inondation**

Commentaires : Pont, pl du cvo 4

GÉNÉRAL

Code : DDTM_R_34199-052_23

Date de mise à jour : 24/04/2018

Auteur : DDTM34

MARQUE

Maximum de l'inondation : Oui

Visibilité : Non renseigné

État du repère : Non renseigné

Pérennité : Non renseigné

Repère calculé : Non renseigné

PHEC : Non renseigné

NIVELLEMENT INITIAL

Méthode : Non renseigné

Référence nivelée : Marque d'inondation

Système altimétrique : NGF IGN 1969 (système normal)

Altitude de la référence (en m) : 14.330 m

Altitude calculée de l'eau (en m) : 14.33