

Commune : PEZENAS

Chemin de la Courgue #2

Commentaires : FAC

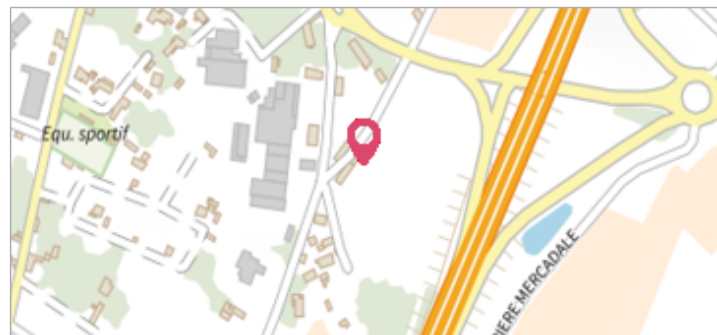
3 Repère(s) sur le site

GÉNÉRAL

Unité de gestion : Méditerranée Ouest

Code : DDTM_S_34199-040 Date de mise à jour : 16/10/2017

Auteur : DDTM34



GÉOLOCALISATION

Coordonnées WGS84 : X: 3.42759407 / Y: 43.45204350

Coordonnées RGF93 (Lambert 93) X: 734625.28 / Y: 6261531.78

Coordonnées RGF93 (ETRS89) : X: 3.4275941 / Y: 43.4520435

1982 Altitude calculée de l'eau : **16.15 m**

Nature de l'inondation : **Débordement de cours d'eau** Nature du repère : **Laisse d'inondation**

Commentaires : Mazet, façade

GÉNÉRAL

Code : DDTM_R_34199-040_11 Date de mise à jour : 19/02/2018

Auteur : DDTM34



MARQUE

Maximum de l'inondation : Oui

Visibilité : Non renseigné État du repère : Non renseigné

Pérennité : Non renseigné Repère calculé : Non renseigné

PHEC : Non renseigné

NIVELLEMENT INITIAL

Méthode : Non renseigné

Référence nivelée : Marque d'inondation

Système altimétrique : NGF IGN 1969 (système normal)

Altitude de la référence (en m) : 16.150 m

Altitude calculée de l'eau (en m) : 16.15

Commune : **PEZENAS**

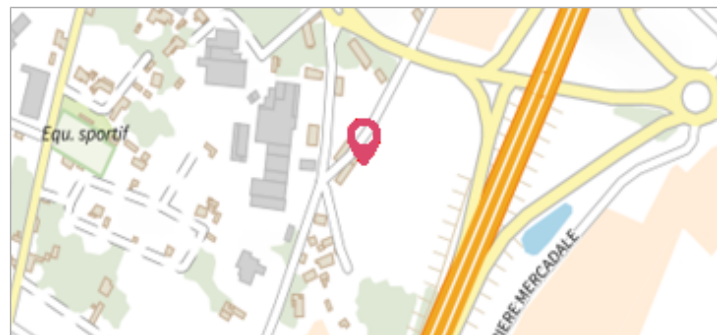
Chemin de la Courgue #2

Commentaires : FAC

3 Repère(s) sur le site

GÉNÉRAL

Unité de gestion : Méditerranée Ouest
 Code : DDTM_S_34199-040 Date de mise à jour : 16/10/2017
 Auteur : DDTM34



GÉOLOCALISATION

Coordonnées WGS84 : X: 3.42759407 / Y: 43.45204350
 Coordonnées RGF93 (Lambert 93) X: 734625.28 / Y: 6261531.78
 Coordonnées RGF93 (ETRS89) : X: 3.4275941 / Y: 43.4520435

1984 Altitude calculée de l'eau : **15.45 m**

Nature de l'inondation : **Débordement de cours d'eau** Nature du repère : **Laisse d'inondation**

Commentaires : Mazet, façade

GÉNÉRAL

Code : DDTM_R_34199-040_12 Date de mise à jour : 24/04/2018
 Auteur : DDTM34



MARQUE

Maximum de l'inondation : Oui
 Visibilité : Non renseigné État du repère : Non renseigné
 Pérennité : Non renseigné Repère calculé : Non renseigné
 PHEC : Non renseigné

NIVELLEMENT INITIAL

Méthode : Non renseigné
 Référence nivelée : Marque d'inondation
 Système altimétrique : NGF IGN 1969 (système normal)
 Altitude de la référence (en m) : 15.450 m
 Altitude calculée de l'eau (en m) : 15.45

Commune : **PEZENAS**

Chemin de la Courgue #2

Commentaires : FAC

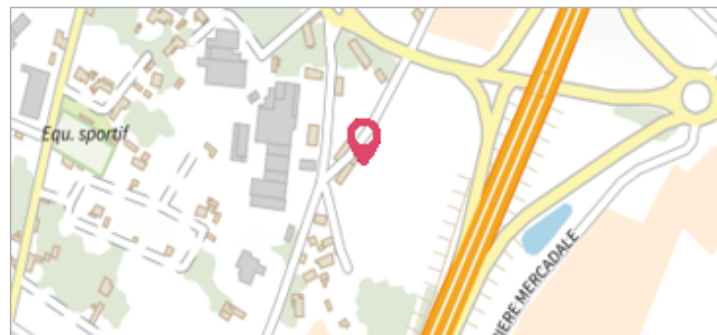
3 Repère(s) sur le site

GÉNÉRAL

Unité de gestion : Méditerranée Ouest

Code : DDTM_S_34199-040 Date de mise à jour : 16/10/2017

Auteur : DDTM34



GÉOLOCALISATION

Coordonnées WGS84 : X: 3.42759407 / Y: 43.45204350

Coordonnées RGF93 (Lambert 93) X: 734625.28 / Y: 6261531.78

Coordonnées RGF93 (ETRS89) : X: 3.4275941 / Y: 43.4520435

18 décembre 1997

Nature de l'inondation : **Débordement de cours d'eau**

Altitude calculée de l'eau : **16.18 m**

Nature du repère : **Laisse d'inondation**

Commentaires : Mazet, façade

GÉNÉRAL

Code : DDTM_R_34199-040_13 Date de mise à jour : 24/04/2018

Auteur : DDTM34



MARQUE

Maximum de l'inondation : Oui

Visibilité : Non renseigné État du repère : Non renseigné

Pérennité : Non renseigné Repère calculé : Non renseigné

PHEC : Non renseigné

NIVELLEMENT INITIAL

Méthode : Non renseigné

Référence nivelée : Marque d'inondation

Système altimétrique : NGF IGN 1969 (système normal)

Altitude de la référence (en m) : 16.180 m

Altitude calculée de l'eau (en m) : 16.18