



Commune : PEZENAS

Entre le RD 13 E et le chemin de la Courgue

4 Repère(s) sur le site

GÉNÉRAL

Unité de gestion : Méditerranée Ouest

Code : DDTM_S_34199-037

Date de mise à jour : 16/10/2017

Auteur : DDTM34

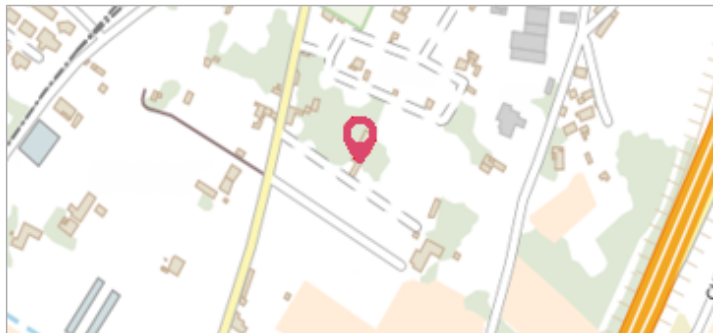


Photo du site

GÉOLOCALISATION

Coordonnées WGS84 : X: 3.42423551 / Y: 43.45081560

Coordonnées RGF93 (Lambert 93) : X: 734354.05 / Y: 6261393.83

Coordonnées RGF93 (ETRS89) : X: 3.4242355 / Y: 43.4508156



Date inconnue ou approximative

Nature de l'inondation : **Débordement de cours d'eau**

Altitude calculée de l'eau : **16.01 m**

Nature du repère : **Laisse d'inondation**

Commentaires : Maison, escalier

GÉNÉRAL

Code : DDTM_R_34199-037_11

Date de mise à jour : 24/07/2025

Auteur : DDTM34

MARQUE

Texte : Évènement non identifié

Maximum de l'inondation : Oui

Visibilité : Non renseigné

État du repère : Non renseigné

Pérennité : Non renseigné

Repère calculé : Non renseigné

PHEC : Non renseigné

NIVELLEMENT INITIAL

Méthode : Non renseigné

Référence nivelée : Marque d'inondation

Système altimétrique : NGF IGN 1969 (système normal)

Altitude de la référence (en m) : 16.010 m

Altitude calculée de l'eau (en m) : 16.01



Commune : PEZENAS

Entre le RD 13 E et le chemin de la Courgue

4 Repère(s) sur le site

GÉNÉRAL

Unité de gestion : Méditerranée Ouest

Code : DDTM_S_34199-037

Date de mise à jour : 16/10/2017

Auteur : DDTM34

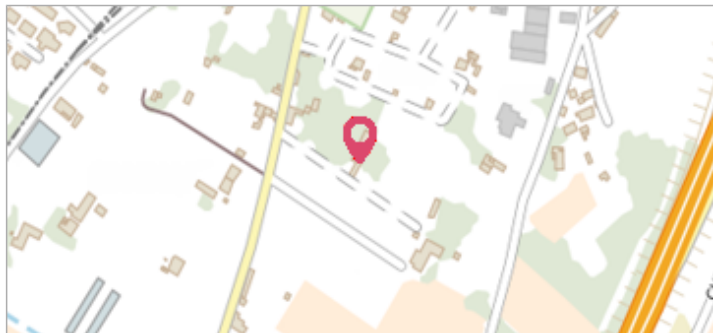


Photo du site

GÉOLOCALISATION

Coordonnées WGS84 : X: 3.42423551 / Y: 43.45081560

Coordonnées RGF93 (Lambert 93) : X: 734354.05 / Y: 6261393.83

Coordonnées RGF93 (ETRS89) : X: 3.4242355 / Y: 43.4508156



Date inconnue ou approximative

Nature de l'inondation : **Débordement de cours d'eau**

Altitude calculée de l'eau : **16.13 m**

Nature du repère : **Laisse d'inondation**

Commentaires : Maison, 6e marche

GÉNÉRAL

Code : DDTM_R_34199-037_21

Date de mise à jour : 24/07/2025

Auteur : DDTM34

MARQUE

Texte : Évènement non identifié

Maximum de l'inondation : Oui

Visibilité : Non renseigné

État du repère : Non renseigné

Pérennité : Non renseigné

Repère calculé : Non renseigné

PHEC : Non renseigné

NIVELLEMENT INITIAL

Méthode : Non renseigné

Référence nivelée : Marque d'inondation

Système altimétrique : NGF IGN 1969 (système normal)

Altitude de la référence (en m) : 16.130 m

Altitude calculée de l'eau (en m) : 16.13



Commune : PEZENAS

Entre le RD 13 E et le chemin de la Courgue

4 Repère(s) sur le site

GÉNÉRAL

Unité de gestion : Méditerranée Ouest

Code : DDTM_S_34199-037

Date de mise à jour : 16/10/2017

Auteur : DDTM34

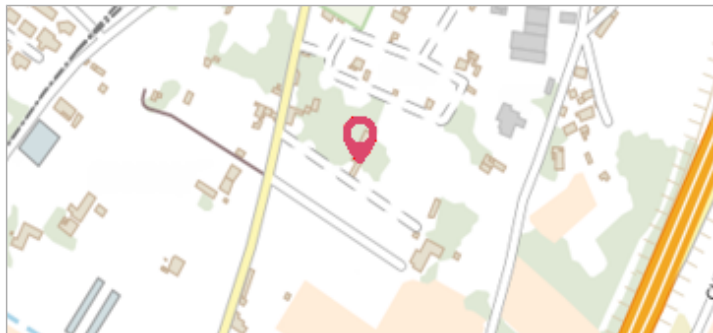


Photo du site

GÉOLOCALISATION

Coordonnées WGS84 : X: 3.42423551 / Y: 43.45081560

Coordonnées RGF93 (Lambert 93) X: 734354.05 / Y: 6261393.83

Coordonnées RGF93 (ETRS89) : X: 3.4242355 / Y: 43.4508156



1982

Nature de l'inondation : **Débordement de cours d'eau**

Altitude calculée de l'eau : **15.25 m**

Nature du repère : **Laisse d'inondation**

Commentaires : Maison, ancienne cuisine du rdc

GÉNÉRAL

Code : DDTM_R_34199-037_31

Date de mise à jour : 17/04/2018

Auteur : DDTM34

MARQUE

Maximum de l'inondation : Oui

Visibilité : Non renseigné

État du repère : Non renseigné

Pérennité : Non renseigné

Repère calculé : Non renseigné

PHEC : Non renseigné

NIVELLEMENT INITIAL

Méthode : Non renseigné

Référence nivelée : Marque d'inondation

Système altimétrique : NGF IGN 1969 (système normal)

Altitude de la référence (en m) : 15.250 m

Altitude calculée de l'eau (en m) : 15.25



Commune : PEZENAS

Entre le RD 13 E et le chemin de la Courgue

4 Repère(s) sur le site

GÉNÉRAL

Unité de gestion : Méditerranée Ouest

Code : DDTM_S_34199-037

Date de mise à jour : 16/10/2017

Auteur : DDTM34

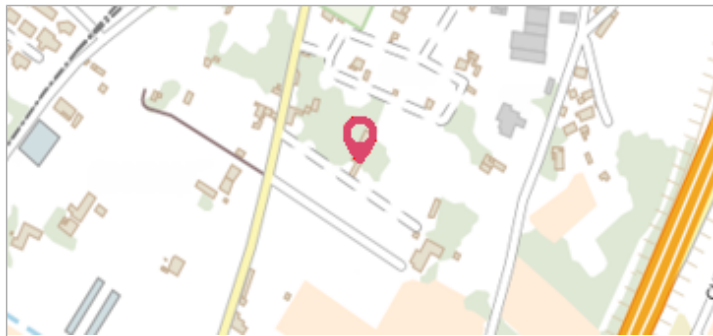


Photo du site

GÉOLOCALISATION

Coordonnées WGS84 : X: 3.42423551 / Y: 43.45081560

Coordonnées RGF93 (Lambert 93) X: 734354.05 / Y: 6261393.83

Coordonnées RGF93 (ETRS89) : X: 3.4242355 / Y: 43.4508156



1984

Nature de l'inondation : **Débordement de cours d'eau**

Altitude calculée de l'eau : **15.25 m**

Nature du repère : **Laisse d'inondation**

Commentaires : Maison, ancienne cuisine du rdc

GÉNÉRAL

Code : DDTM_R_34199-037_31

Date de mise à jour : 24/04/2018

Auteur : DDTM34

MARQUE

Maximum de l'inondation : Oui

Visibilité : Non renseigné

État du repère : Non renseigné

Pérennité : Non renseigné

Repère calculé : Non renseigné

PHEC : Non renseigné

NIVELLEMENT INITIAL

Méthode : Non renseigné

Référence nivelée : Marque d'inondation

Système altimétrique : NGF IGN 1969 (système normal)

Altitude de la référence (en m) : 15.250 m

Altitude calculée de l'eau (en m) : 15.25