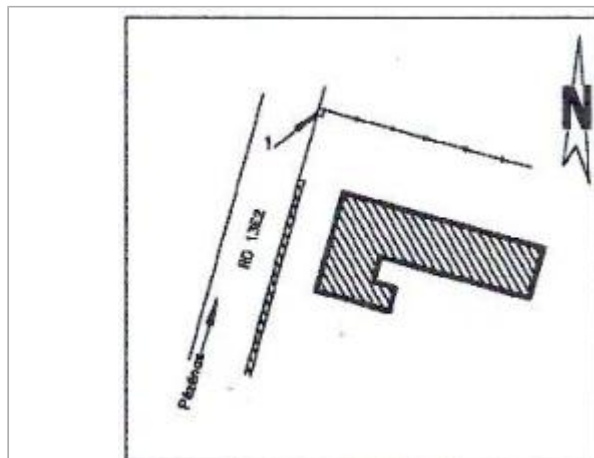


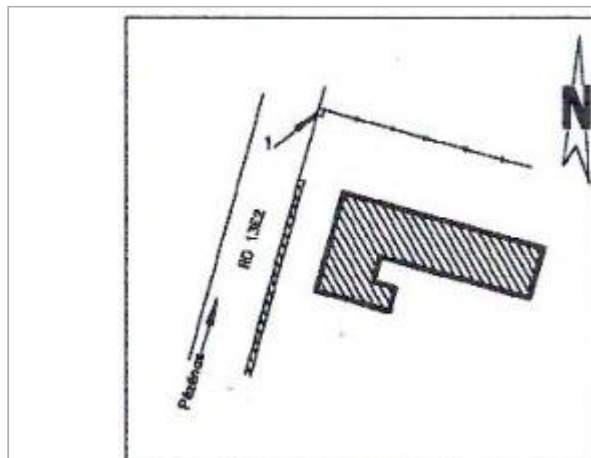
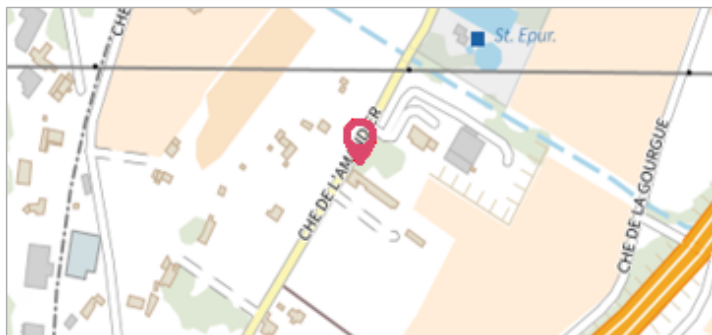
Commune : **PEZENAS****RD 13 E 2****2**Repère(s) sur
le site**GÉNÉRAL****Unité de gestion :** Méditerranée Ouest**Code :** DDTM_S_34199-032**Date de mise à jour :** 16/10/2017**Auteur :** DDTM34

Croquis du site

GÉOLOCALISATION**Coordonnées WGS84 :** X: 3.42133618 / Y: 43.44769270**Coordonnées RGF93 (Lambert 93) :** X: 734121.12 / Y: 6261045.46**Coordonnées RGF93 (ETRS89) :** X: 3.4213362 / Y: 43.4476927**1984**Nature de l'inondation : **Débordement de cours d'eau**Altitude calculée de l'eau : **15.14 m**Nature du repère : **Laisse d'inondation****Commentaires :** Maison, pilier**GÉNÉRAL****Code :** DDTM_R_34199-032_11**Date de mise à jour :****Auteur :** DDTM34

19/02/2018

MARQUE**Maximum de l'inondation :** Oui**Visibilité :** Non renseigné**État du repère :** Non renseigné**Pérennité :** Non renseigné**Repère calculé :** Non renseigné**PHEC :** Non renseigné**NIVELLEMENT INITIAL****Méthode :** Non renseigné**Référence nivelée :** Marque d'inondation**Système altimétrique :** NGF IGN 1969 (système normal)**Altitude de la référence (en m) :** 15.140 m**Altitude calculée de l'eau (en m) :** 15.14

Commune : **PEZENAS****RD 13 E 2****2**Repère(s) sur
le site**GÉNÉRAL****Unité de gestion :** Méditerranée Ouest**Code :** DDTM_S_34199-032**Date de mise à jour :** 16/10/2017**Auteur :** DDTM34

Croquis du site

GÉOLOCALISATION**Coordonnées WGS84 :** X: 3.42133618 / Y: 43.44769270**Coordonnées RGF93 (Lambert 93) :** X: 734121.12 / Y: 6261045.46**Coordonnées RGF93 (ETRS89) :** X: 3.4213362 / Y: 43.4476927**1982**Nature de l'inondation : **Débordement de cours d'eau**Altitude calculée de l'eau : **16.04 m**Nature du repère : **Laisse d'inondation****Commentaires :** Maison, pilier**GÉNÉRAL****Code :** DDTM_R_34199-032_12**Date de mise à jour :****Auteur :** DDTM34

17/04/2018

MARQUE**Maximum de l'inondation :** Oui**Visibilité :** Non renseigné**État du repère :** Non renseigné**Pérennité :** Non renseigné**Repère calculé :** Non renseigné**PHEC :** Non renseigné**NIVELLEMENT INITIAL****Méthode :** Non renseigné**Référence nivelée :** Marque d'inondation**Système altimétrique :** NGF IGN 1969 (système normal)**Altitude de la référence (en m) :** 16.040 m**Altitude calculée de l'eau (en m) :** 16.04