



Commune : **PEROLS**

Cabanes de Pérols #2

Commentaires : 4 rue Etang de l Or

3 Repère(s) sur le site

GÉNÉRAL

Unité de gestion : Méditerranée Ouest

Code : DDTM_S_34198-002

Date de mise à jour : 16/10/2017

Auteur : DDTM34

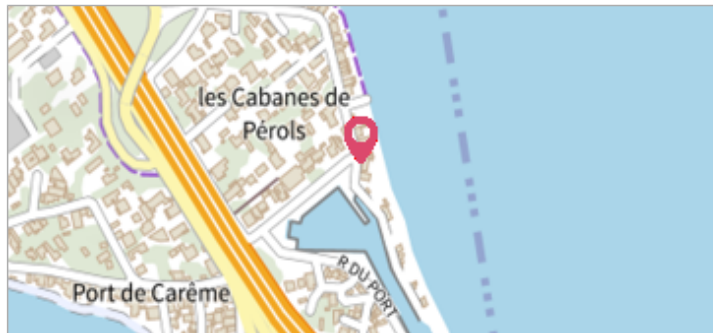


Photo du site

GÉOLOCALISATION

Coordonnées WGS84 : X: 3.96999717 / Y: 43.55390680

Coordonnées RGF93 (Lambert 93) X: 778406.78 / Y: 6273241.51

Coordonnées RGF93 (ETRS89) : X: 3.9699972 / Y: 43.5539068



7 Novembre 1982

Nature de l'inondation : **Débordement de cours d'eau**

Altitude calculée de l'eau : **1.04 m**

Nature du repère : **Laisse d'inondation**

Commentaires : Maison, porte

GÉNÉRAL

Code : DDTM_R_34198-002_11

Date de mise à jour :

Auteur : DDTM34

24/04/2018

MARQUE

Maximum de l'inondation : Oui

Visibilité : Non renseigné

État du repère : Non renseigné

Pérennité : Non renseigné

Repère calculé : Non renseigné

PHEC : Non renseigné

NIVELLEMENT INITIAL

Méthode : Non renseigné

Référence nivelée : Marque d'inondation

Système altimétrique : NGF IGN 1969 (système normal)

Altitude de la référence (en m) : 1.040 m

Altitude calculée de l'eau (en m) : 1.04

Commune : **PEROLS** | **Cabanes de Pérols #2**

Commentaires : 4 rue Etang de l Or **3** Repère(s) sur le site

GÉNÉRAL

Unité de gestion : Méditerranée Ouest
Code : DDTM_S_34198-002 **Date de mise à jour :** 16/10/2017
Auteur : DDTM34

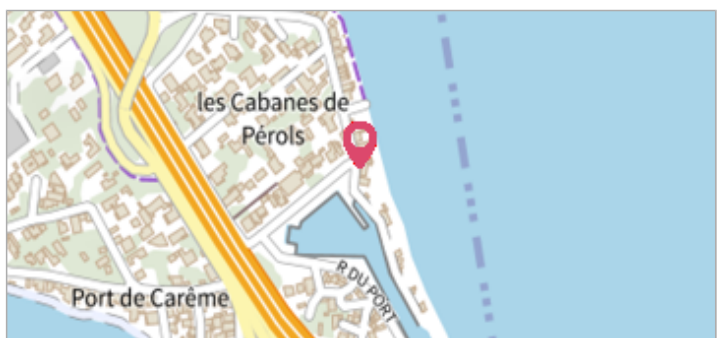


Photo du site

GÉOLOCALISATION


Coordonnées WGS84 : X: 3.96999717 / Y: 43.55390680
Coordonnées RGF93 (Lambert 93) X: 778406.78 / Y: 6273241.51
Coordonnées RGF93 (ETRS89) : X: 3.9699972 / Y: 43.5539068

7 Novembre 1982 Altitude calculée de l'eau : **1.04 m**
 Nature de l'inondation : **Débordement de cours d'eau** Nature du repère : **Laisse d'inondation**

Commentaires : Maison, porte

GÉNÉRAL

Code : DDTM_R_34198-002_12 **Date de mise à jour :** 19/02/2018
Auteur : DDTM34



MARQUE

Maximum de l'inondation : Oui
Visibilité : Non renseigné **État du repère :** Non renseigné
Pérennité : Non renseigné **Repère calculé :** Non renseigné
PHEC : Non renseigné

NIVELLEMENT INITIAL

Méthode : Non renseigné
Référence nivelée : Marque d'inondation
Système altimétrique : NGF IGN 1969 (système normal)
Altitude de la référence (en m) : 1.040 m
Altitude calculée de l'eau (en m) : 1.04

Commune : **PEROLS** | **Cabanes de Pérols #2**

Commentaires : 4 rue Etang de l Or

3 Repère(s) sur le site

GÉNÉRAL

Unité de gestion : Méditerranée Ouest
 Code : DDTM_S_34198-002 Date de mise à jour : 16/10/2017
 Auteur : DDTM34

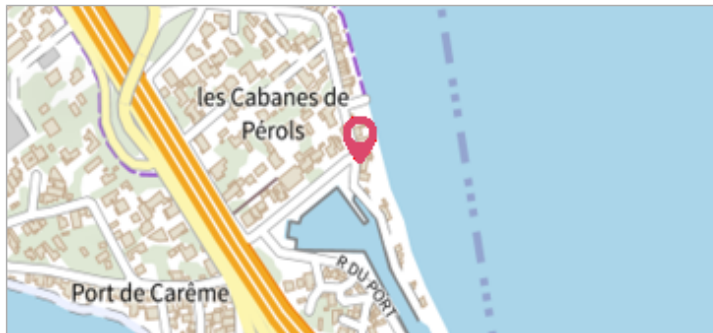


Photo du site

GÉOLOCALISATION

Coordonnées WGS84 : X: 3.96999717 / Y: 43.55390680
 Coordonnées RGF93 (Lambert 93) X: 778406.78 / Y: 6273241.51
 Coordonnées RGF93 (ETRS89) : X: 3.9699972 / Y: 43.5539068

4 Décembre 2003 Altitude calculée de l'eau : **1.3 m**
 Nature de l'inondation : **Débordement de cours d'eau** Nature du repère : **Laisse d'inondation**

Commentaires : Maison, porte

GÉNÉRAL

Code : DDTM_R_34198-002_13 Date de mise à jour : 24/04/2018
 Auteur : DDTM34

MARQUE

Maximum de l'inondation : Oui
 Visibilité : Non renseigné État du repère : Non renseigné
 Pérennité : Non renseigné Repère calculé : Non renseigné
 PHEC : Non renseigné

NIVELLEMENT INITIAL

Méthode : Non renseigné
 Référence nivelée : Marque d'inondation
 Système altimétrique : NGF IGN 1969 (système normal)
 Altitude de la référence (en m) : 1.300 m
 Altitude calculée de l'eau (en m) : 1.3