Commune : **PALAVAS-LES-FLOTS**

N° 13 - les 4 Canaux

3 Repère(s) sur le site

GÉNÉRAL

Unité de gestion : Méditerranée Ouest
Code : DDTM_S_34192-024 **Date de mise à jour :** 16/10/2017
Auteur : DDTM34

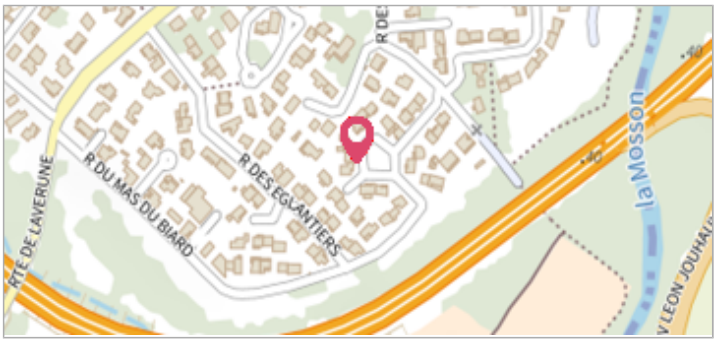

Photo du site

GÉOLOCALISATION

Coordonnées WGS84 : X: 3.91559323 / Y: 43.53271190
Coordonnées RGF93 (Lambert 93) X: 774036.72 / Y: 6270833.46
Coordonnées RGF93 (ETRS89) : X: 3.9155932 / Y: 43.5327119

1979

Altitude calculée de l'eau : **1.42 m**

Nature de l'inondation : **Débordement de cours d'eau**

Nature du repère : **Laisse d'inondation**

Commentaires : Maison, jardin

GÉNÉRAL

Code : DDTM_R_34192-024_11 **Date de mise à jour :** 17/04/2018
Auteur : DDTM34

MARQUE

Maximum de l'inondation : Oui
Visibilité : Non renseigné **État du repère :** Non renseigné
Pérennité : Non renseigné **Repère calculé :** Non renseigné
PHEC : Non renseigné

NIVELLEMENT INITIAL

Méthode : Non renseigné
Référence nivelée : Marque d'inondation
Système altimétrique : NGF IGN 1969 (système normal)
Altitude de la référence (en m) : 1.420 m
Altitude calculée de l'eau (en m) : 1.42

Commune : **PALAVAS-LES-FLOTS**

N° 13 - les 4 Canaux

3 Repère(s) sur le site

GÉNÉRAL

Unité de gestion : Méditerranée Ouest
Code : DDTM_S_34192-024 **Date de mise à jour :** 16/10/2017
Auteur : DDTM34

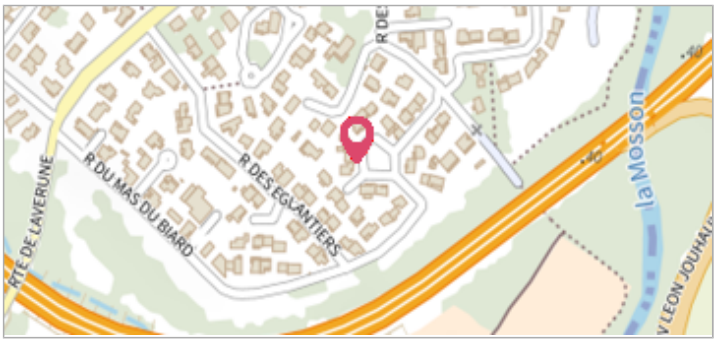

Photo du site

GÉOLOCALISATION

Coordonnées WGS84 : X: 3.91559323 / Y: 43.53271190
Coordonnées RGF93 (Lambert 93) X: 774036.72 / Y: 6270833.46
Coordonnées RGF93 (ETRS89) : X: 3.9155932 / Y: 43.5327119

1982

Altitude calculée de l'eau : **1.17 m**

Nature de l'inondation : **Débordement de cours d'eau**

Nature du repère : **Laisse d'inondation**

Commentaires : Maison, jardin

GÉNÉRAL

Code : DDTM_R_34192-024_12 **Date de mise à jour :** 17/04/2018
Auteur : DDTM34

MARQUE

Maximum de l'inondation : Oui
Visibilité : Non renseigné **État du repère :** Non renseigné
Pérennité : Non renseigné **Repère calculé :** Non renseigné
PHEC : Non renseigné

NIVELLEMENT INITIAL

Méthode : Non renseigné
Référence nivelée : Marque d'inondation
Système altimétrique : NGF IGN 1969 (système normal)
Altitude de la référence (en m) : 1.170 m
Altitude calculée de l'eau (en m) : 1.17

Commune : **PALAVAS-LES-FLOTS**

N° 13 - les 4 Canaux

3 Repère(s) sur le site

GÉNÉRAL

Unité de gestion : Méditerranée Ouest
Code : DDTM_S_34192-024 **Date de mise à jour :** 16/10/2017
Auteur : DDTM34

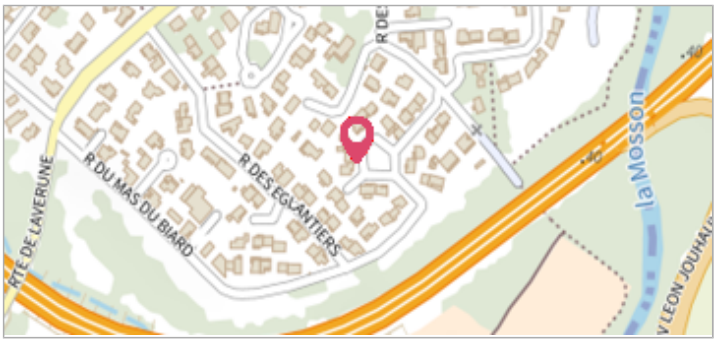

Photo du site

GÉOLOCALISATION

Coordonnées WGS84 : X: 3.91559323 / Y: 43.53271190
Coordonnées RGF93 (Lambert 93) X: 774036.72 / Y: 6270833.46
Coordonnées RGF93 (ETRS89) : X: 3.9155932 / Y: 43.5327119

1976

Altitude calculée de l'eau : **1.17 m**

Nature de l'inondation : **Débordement de cours d'eau**

Nature du repère : **Laisse d'inondation**

Commentaires : Maison, jardin

GÉNÉRAL

Code : DDTM_R_34192-024_13 **Date de mise à jour :** 24/04/2018
Auteur : DDTM34

MARQUE

Maximum de l'inondation : Oui
Visibilité : Non renseigné **État du repère :** Non renseigné
Pérennité : Non renseigné **Repère calculé :** Non renseigné
PHEC : Non renseigné

NIVELLEMENT INITIAL

Méthode : Non renseigné
Référence nivelée : Marque d'inondation
Système altimétrique : NGF IGN 1969 (système normal)
Altitude de la référence (en m) : 1.170 m
Altitude calculée de l'eau (en m) : 1.17