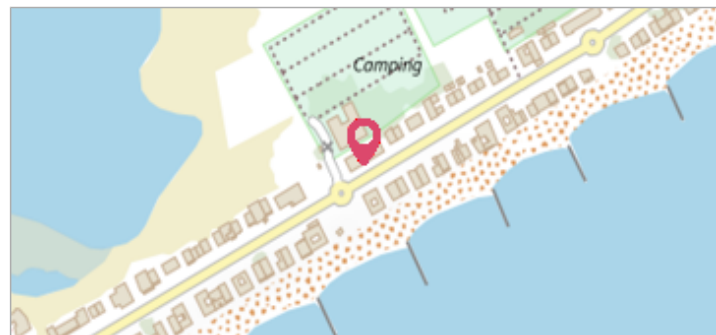

Commune : **PALAVAS-LES-FLOTS**  
**Avenue Saint Maurice**

**Commentaires** : Hotel du Midi

**1** Repère(s) sur le site

**GÉNÉRAL**


**Unité de gestion** : Méditerranée Ouest  
**Code** : DDTM\_S\_34192-006 **Date de mise à jour** : 16/10/2017  
**Auteur** : DDTM34



**GÉOLOCALISATION**

**Coordonnées WGS84** : X: 3.95564838 / Y: 43.53592770  
**Coordonnées RGF93 (Lambert 93)** X: 777271.18 / Y: 6271229.23  
**Coordonnées RGF93 (ETRS89)** : X: 3.9556484 / Y: 43.5359277





**7 Novembre 1982**  
Nature de l'inondation : **Débordement de cours d'eau**

Altitude calculée de l'eau : **2.35 m**  
Nature du repère : **Laisse d'inondation**

**Commentaires** : Mur, mur de clôture

**GÉNÉRAL**

**Code** : DDTM\_R\_34192-006\_11 **Date de mise à jour** : 19/02/2018  
**Auteur** : DDTM34



**MARQUE**

**Maximum de l'inondation** : Oui  
**Visibilité** : Non renseigné **État du repère** : Non renseigné  
**Pérennité** : Non renseigné **Repère calculé** : Non renseigné  
**PHEC** : Non renseigné

**NIVELLEMENT INITIAL**

**Méthode** : Non renseigné  
**Référence nivelée** : Marque d'inondation  
**Système altimétrique** : NGF IGN 1969 (système normal)  
**Altitude de la référence (en m)** : 2.350 m  
**Altitude calculée de l'eau (en m)** : 2.35