



Commune : **OLARGUES**

Centre d'Accueil

3

Repère(s) sur le site

GÉNÉRAL

Unité de gestion : Méditerranée Ouest

Code : DDTM_S_34187-014

Date de mise à jour : 16/10/2017

Auteur : DDTM34



Photo du site

GÉOLOCALISATION

Coordonnées WGS84 : X: 2.91830595 / Y: 43.55725480

Coordonnées RGF93 (Lambert 93) : X: 693396.73 / Y: 6273135.44

Coordonnées RGF93 (ETRS89) : X: 2.918306 / Y: 43.5572548



5 Décembre 1987

Nature de l'inondation : **Débordement de cours d'eau**

Altitude calculée de l'eau : **163.76 m**

Nature du repère : **Laisse d'inondation**

Commentaires : Pelouse, pied du platane

GÉNÉRAL

Code : DDTM_R_34187-014_11

Date de mise à jour :

Auteur : DDTM34

19/02/2018

MARQUE

Maximum de l'inondation : Oui

Visibilité : Non renseigné

État du repère : Non renseigné

Pérennité : Non renseigné

Repère calculé : Non renseigné

PHEC : Non renseigné

NIVELLEMENT INITIAL

Méthode : Non renseigné

Référence nivelée : Marque d'inondation

Système altimétrique : NGF IGN 1969 (système normal)

Altitude de la référence (en m) : 163.760 m

Altitude calculée de l'eau (en m) : 163.76



Commune : **OLARGUES**

Centre d'Accueil

3

Repère(s) sur le site

GÉNÉRAL

Unité de gestion : Méditerranée Ouest

Code : DDTM_S_34187-014

Date de mise à jour : 16/10/2017

Auteur : DDTM34



Photo du site

GÉOLOCALISATION

Coordonnées WGS84 : X: 2.91830595 / Y: 43.55725480

Coordonnées RGF93 (Lambert 93) : X: 693396.73 / Y: 6273135.44

Coordonnées RGF93 (ETRS89) : X: 2.918306 / Y: 43.5572548



17 Décembre 1995

Altitude calculée de l'eau : **164.26 m**

Nature de l'inondation : **Débordement de cours d'eau**

Nature du repère : **Laisse d'inondation**

Commentaires : Pelouse, pied du platane

GÉNÉRAL

Code : DDTM_R_34187-014_12

Date de mise à jour :

Auteur : DDTM34

17/04/2018

MARQUE

Maximum de l'inondation : Oui

Visibilité : Non renseigné

État du repère : Non renseigné

Pérennité : Non renseigné

Repère calculé : Non renseigné

PHEC : Non renseigné

NIVELLEMENT INITIAL


Méthode : Non renseigné

Référence nivelée : Marque d'inondation

Système altimétrique : NGF IGN 1969 (système normal)

Altitude de la référence (en m) : 164.260 m

Altitude calculée de l'eau (en m) : 164.26

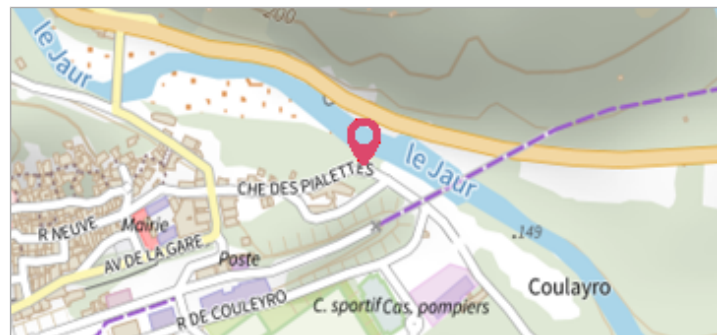

Commune : **OLARGUES**

Centre d'Accueil

3 Repère(s) sur le site

GÉNÉRAL


Unité de gestion : Méditerranée Ouest
Code : DDTM_S_34187-014 **Date de mise à jour :** 16/10/2017
Auteur : DDTM34



GÉOLOCALISATION

Coordonnées WGS84 : X: 2.91830595 / Y: 43.55725480
Coordonnées RGF93 (Lambert 93) X: 693396.73 / Y: 6273135.44
Coordonnées RGF93 (ETRS89) : X: 2.918306 / Y: 43.5572548




15 octobre 2018

Altitude calculée de l'eau : **165.83 m**

Nature de l'inondation : **Débordement de cours d'eau**

Nature du repère : **Laisse d'inondation**

Commentaires : Commanditaire de la campagne : DDTM34

GÉNÉRAL

Code : WEB_R_201910161159 **Date de mise à jour :**
Auteur : CITEO Ingenierie 01/12/2025



MARQUE

Texte : Numero 1, Mur au pied de l'escalier
Maximum de l'inondation : Oui
Visibilité : Oui

NIVELLEMENT - 20/12/2018

Méthode : GPS
Commentaires sur le nivellement : Auteur de la marque: Citéo Ingénierie / Auteur du nivellement: Cabinet C.E.A.U
Référence nivelée : Marque d'inondation
Description référence du repère : Pied de l'escalier
Système altimétrique : NGF IGN 1969 (système normal)
Altitude de la référence (en m) : 165.830 m
Différence entre le niveau d'eau et la référence (en m) : 0.000 m
Altitude calculée de l'eau (en m) : 165.83