



Commune : **MONTPELLIER**

Man boutique & rue Rondelet

3 Repère(s) sur le site

GÉNÉRAL

Unité de gestion : Méditerranée Ouest

Code : DDTM_S_34172-270

Date de mise à jour : 16/10/2017

Auteur : DDTM34

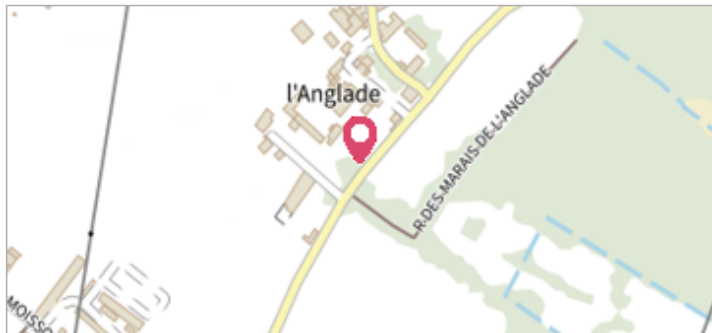


Photo du site

GÉOLOCALISATION

Coordonnées WGS84 : X: 3.87520713 / Y: 43.60511030

Coordonnées RGF93 (Lambert 93) : X: 770681.97 / Y: 6278842.48

Coordonnées RGF93 (ETRS89) : X: 3.8752071 / Y: 43.6051103



Septembre 1986

Nature de l'inondation : **Débordement de cours d'eau**

Altitude calculée de l'eau : **28.47 m**

Nature du repère : **Laisse d'inondation**

Commentaires : Magasin, magasin

GÉNÉRAL

Code : DDTM_R_34172-270_11

Date de mise à jour : 24/04/2018

Auteur : DDTM34

MARQUE

Maximum de l'inondation : Oui

Visibilité : Non renseigné

État du repère : Non renseigné

Pérennité : Non renseigné

Repère calculé : Non renseigné

PHEC : Non renseigné

NIVELLEMENT INITIAL

Méthode : Non renseigné

Référence nivelée : Marque d'inondation

Système altimétrique : NGF IGN 1969 (système normal)

Altitude de la référence (en m) : 28.470 m

Altitude calculée de l'eau (en m) : 28.47



Commune : **MONTPELLIER**

Man boutique & rue Rondelet

3 Repère(s) sur le site

GÉNÉRAL

Unité de gestion : Méditerranée Ouest

Code : DDTM_S_34172-270

Date de mise à jour : 16/10/2017

Auteur : DDTM34

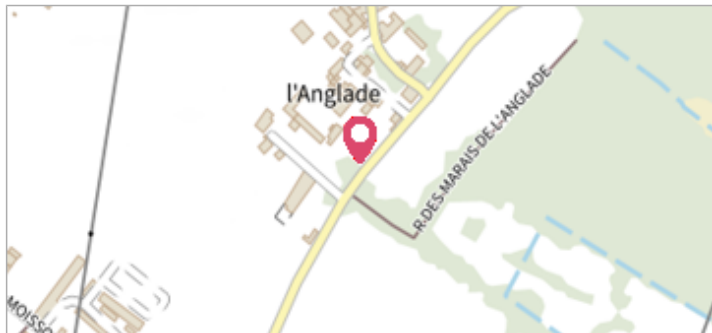


Photo du site

GÉOLOCALISATION

Coordonnées WGS84 : X: 3.87520713 / Y: 43.60511030

Coordonnées RGF93 (Lambert 93) : X: 770681.97 / Y: 6278842.48

Coordonnées RGF93 (ETRS89) : X: 3.8752071 / Y: 43.6051103



Septembre 1993

Nature de l'inondation : **Débordement de cours d'eau**

Altitude calculée de l'eau : **27.97 m**

Nature du repère : **Laisse d'inondation**

Commentaires : Magasin, magasin

GÉNÉRAL

Code : DDTM_R_34172-270_12

Date de mise à jour : 16/04/2018

Auteur : DDTM34

MARQUE

Maximum de l'inondation : Oui

Visibilité : Non renseigné

État du repère : Non renseigné

Pérennité : Non renseigné

Repère calculé : Non renseigné

PHEC : Non renseigné

NIVELLEMENT INITIAL

Méthode : Non renseigné

Référence nivelée : Marque d'inondation

Système altimétrique : NGF IGN 1969 (système normal)

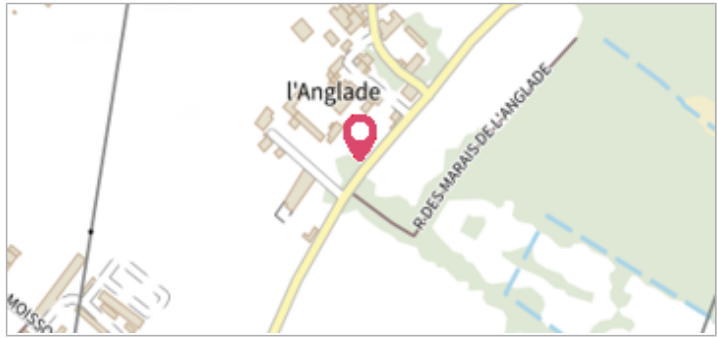
Altitude de la référence (en m) : 27.970 m

Altitude calculée de l'eau (en m) : 27.97

Commune : **MONTPELLIER** | **Man boutique & rue Rondelet**

3 Repère(s) sur le site

GÉNÉRAL
 Unité de gestion : Méditerranée Ouest
 Code : DDTM_S_34172-270 Date de mise à jour : 16/10/2017
 Auteur : DDTM34



GÉOLOCALISATION
 Coordonnées WGS84 : X: 3.87520713 / Y: 43.60511030
 Coordonnées RGF93 (Lambert 93) X: 770681.97 / Y: 6278842.48
 Coordonnées RGF93 (ETRS89) : X: 3.8752071 / Y: 43.6051103

1987 Altitude calculée de l'eau : **27.97 m**
 Nature de l'inondation : **Débordement de cours d'eau** Nature du repère : **Laisse d'inondation**

Commentaires : Magasin, magasin

GÉNÉRAL
 Code : DDTM_R_34172-270_13 Date de mise à jour : 19/02/2018
 Auteur : DDTM34



MARQUE
 Maximum de l'inondation : Oui
 Visibilité : Non renseigné État du repère : Non renseigné
 Pérennité : Non renseigné Repère calculé : Non renseigné
 PHEC : Non renseigné

NIVELLEMENT INITIAL
 Méthode : Non renseigné
 Référence nivelée : Marque d'inondation
 Système altimétrique : NGF IGN 1969 (système normal)
 Altitude de la référence (en m) : 27.970 m
 Altitude calculée de l'eau (en m) : 27.97