
Commune : **MONTPELLIER**

pressing

Commentaires : 7 rue du Plan du Parc

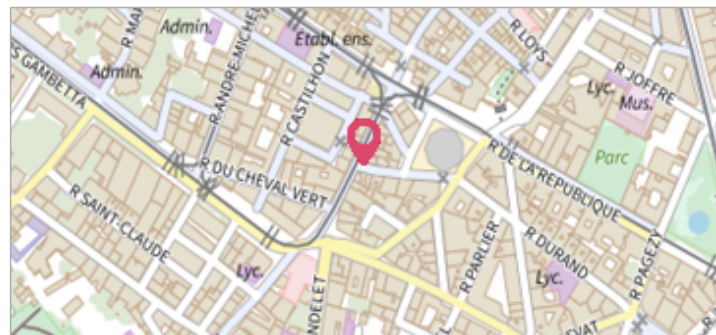
2 Repère(s) sur le site

GÉNÉRAL

Unité de gestion : Méditerranée Ouest

Code : DDTM_S_34172-265 **Date de mise à jour** : 16/10/2017

Auteur : DDTM34




GÉOLOCALISATION

Coordonnées WGS84 : X: 3.87562303 / Y: 43.60588720

Coordonnées RGF93 (Lambert 93) X: 770714.6 / Y: 6278929.2

Coordonnées RGF93 (ETRS89) : X: 3.875623 / Y: 43.6058872




12 Septembre 1994

Altitude calculée de l'eau : **27.36 m**

Nature de l'inondation : **Débordement de cours d'eau**


Nature du repère : **Laisse d'inondation**

Commentaires : Bâtiment, magasin

GÉNÉRAL

Code : DDTM_R_34172-265_11 **Date de mise à jour** : 17/04/2018

Auteur : DDTM34



MARQUE

Maximum de l'inondation : Oui

Visibilité : Non renseigné **État du repère** : Non renseigné

Pérennité : Non renseigné **Repère calculé** : Non renseigné

PHEC : Non renseigné

NIVELLEMENT INITIAL


Méthode : Non renseigné

Référence nivelée : Marque d'inondation

Système altimétrique : NGF IGN 1969 (système normal)

Altitude de la référence (en m) : 27.360 m

Altitude calculée de l'eau (en m) : 27.36


Commune : **MONTPELLIER**

pressing

Commentaires : 7 rue du Plan du Parc

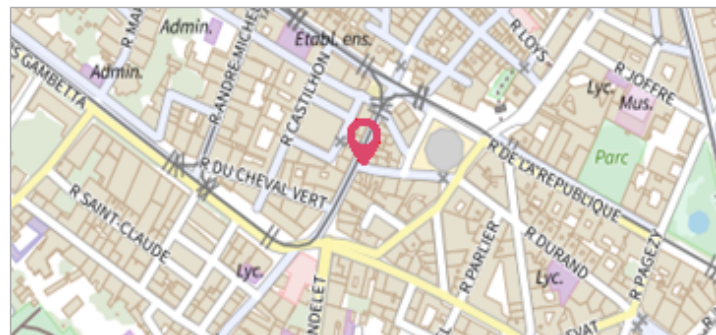
2 Repère(s) sur le site

GÉNÉRAL

Unité de gestion : Méditerranée Ouest

Code : DDTM_S_34172-265 **Date de mise à jour** : 16/10/2017

Auteur : DDTM34




GÉOLOCALISATION

Coordonnées WGS84 : X: 3.87562303 / Y: 43.60588720

Coordonnées RGF93 (Lambert 93) X: 770714.6 / Y: 6278929.2

Coordonnées RGF93 (ETRS89) : X: 3.875623 / Y: 43.6058872




Septembre 1993

Altitude calculée de l'eau : **27.86 m**

Nature de l'inondation : **Débordement de cours d'eau**


Nature du repère : **Laisse d'inondation**

Commentaires : Bâtiment, magasin

GÉNÉRAL

Code : DDTM_R_34172-265_12 **Date de mise à jour** : 17/04/2018

Auteur : DDTM34



MARQUE

Maximum de l'inondation : Oui

Visibilité : Non renseigné **État du repère** : Non renseigné

Pérennité : Non renseigné **Repère calculé** : Non renseigné

PHEC : Non renseigné

NIVELLEMENT INITIAL

Méthode : Non renseigné

Référence nivelée : Marque d'inondation

Système altimétrique : NGF IGN 1969 (système normal)

Altitude de la référence (en m) : 27.860 m

Altitude calculée de l'eau (en m) : 27.86