

Commune : **MONTPELLIER** | **Mièle**

**Commentaires** : angle des rues de la Saunerie - Plan du Parc **2** Repère(s) sur le site

**GÉNÉRAL**  
**Unité de gestion** : Méditerranée Ouest  
**Code** : DDTM\_S\_34172-264 **Date de mise à jour** : 16/10/2017  
**Auteur** : DDTM34

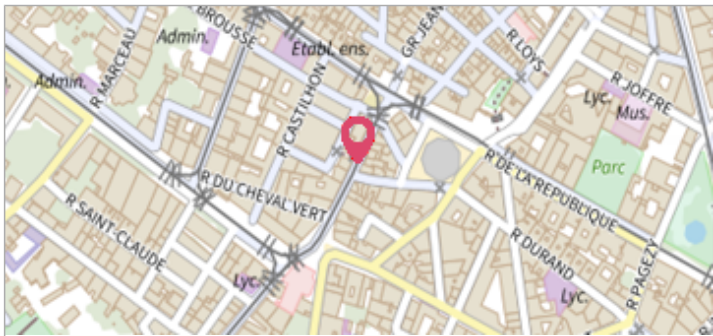



Photo du site

**GÉOLOCALISATION**  
**Coordonnées WGS84** : X: 3.87558914 / Y: 43.60598690  
**Coordonnées RGF93 (Lambert 93)** X: 770711.74 / Y: 6278940.25  
**Coordonnées RGF93 (ETRS89)** : X: 3.8755891 / Y: 43.6059869

**12 septembre 1994** Altitude calculée de l'eau : **27.36 m**  
 Nature de l'inondation : **Débordement de cours d'eau** Nature du repère : **Laisse d'inondation**

**Commentaires** : Maison, magasin

**GÉNÉRAL**  
**Code** : DDTM\_R\_34172-264\_11 **Date de mise à jour** : 19/02/2018  
**Auteur** : DDTM34



**MARQUE**  
**Maximum de l'inondation** : Oui  
**Visibilité** : Non renseigné **État du repère** : Non renseigné  
**Pérennité** : Non renseigné **Repère calculé** : Non renseigné  
**PHEC** : Non renseigné

**NIVELLEMENT INITIAL**  
**Méthode** : Non renseigné  
**Référence nivelée** : Marque d'inondation  
**Système altimétrique** : NGF IGN 1969 (système normal)  
**Altitude de la référence (en m)** : 27.360 m  
**Altitude calculée de l'eau (en m)** : 27.36

Commune : **MONTPELLIER** | **Mièle**

**Commentaires** : angle des rues de la Saunerie - Plan du Parc **2** Repère(s) sur le site

**GÉNÉRAL**  
**Unité de gestion** : Méditerranée Ouest  
**Code** : DDTM\_S\_34172-264 **Date de mise à jour** : 16/10/2017  
**Auteur** : DDTM34

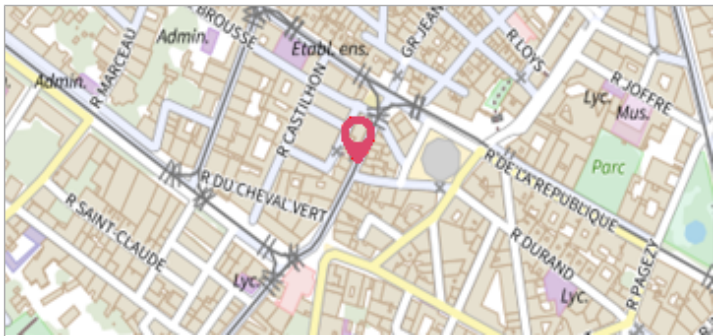



Photo du site

**GÉOLOCALISATION**  
**Coordonnées WGS84** : X: 3.87558914 / Y: 43.60598690  
**Coordonnées RGF93 (Lambert 93)** X: 770711.74 / Y: 6278940.25  
**Coordonnées RGF93 (ETRS89)** : X: 3.8755891 / Y: 43.6059869

**1993** **Altitude calculée de l'eau : 27.4 m**  
 Nature de l'inondation : **Débordement de cours d'eau** Nature du repère : **Laisse d'inondation**

**Commentaires** : Maison, magasin

**GÉNÉRAL**  
**Code** : DDTM\_R\_34172-264\_12 **Date de mise à jour** : 24/04/2018  
**Auteur** : DDTM34



**MARQUE**  
**Maximum de l'inondation** : Oui  
**Visibilité** : Non renseigné **État du repère** : Non renseigné  
**Pérennité** : Non renseigné **Repère calculé** : Non renseigné  
**PHEC** : Non renseigné

**NIVELLEMENT INITIAL**  
**Méthode** : Non renseigné  
**Référence nivelée** : Marque d'inondation  
**Système altimétrique** : NGF IGN 1969 (système normal)  
**Altitude de la référence (en m)** : 27.400 m  
**Altitude calculée de l'eau (en m)** : 27.4