

Commune : **MONTPELLIER**

**Chiffonnette**

**Commentaires** : 10 rue de la saunerie

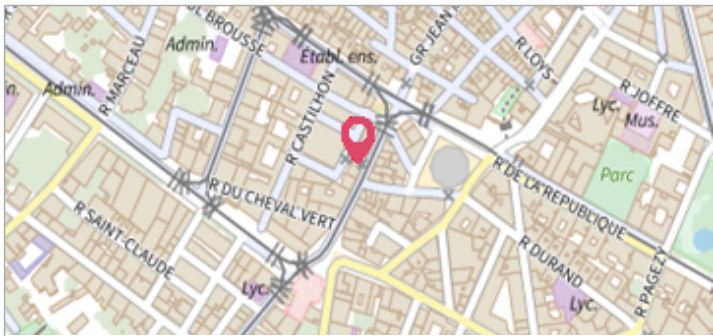
**2** Repère(s) sur le site

**GÉNÉRAL**

**Unité de gestion** : Méditerranée Ouest

**Code** : DDTM\_S\_34172-263      **Date de mise à jour** : 16/10/2017

**Auteur** : DDTM34



**GÉOLOCALISATION**

**Coordonnées WGS84** : X: 3.87547881 / Y: 43.60605180

**Coordonnées RGF93 (Lambert 93)** X: 770702.75 / Y: 6278947.36

**Coordonnées RGF93 (ETRS89)** : X: 3.8754788 / Y: 43.6060518

**12 septembre 1994**

Nature de l'inondation : **Débordement de cours d'eau**

Altitude calculée de l'eau : **27.43 m**


Nature du repère : **Laisse d'inondation**

**Commentaires** : Bâtiment, magasin

**GÉNÉRAL**

**Code** : DDTM\_R\_34172-263\_11      **Date de mise à jour** : 17/04/2018

**Auteur** : DDTM34



**MARQUE**

**Maximum de l'inondation** : Oui

**Visibilité** : Non renseigné      **État du repère** : Non renseigné

**Pérennité** : Non renseigné      **Repère calculé** : Non renseigné

**PHEC** : Non renseigné

**NIVELLEMENT INITIAL**

**Méthode** : Non renseigné

**Référence nivelée** : Marque d'inondation

**Système altimétrique** : NGF IGN 1969 (système normal)

**Altitude de la référence (en m)** : 27.430 m

**Altitude calculée de l'eau (en m)** : 27.43

Commune : **MONTPELLIER** | **Chiffonnette**

**Commentaires :** 10 rue de la saunerie **2** Repère(s) sur le site

**GÉNÉRAL**

**Unité de gestion :** Méditerranée Ouest  
**Code :** DDTM\_S\_34172-263 **Date de mise à jour :** 16/10/2017  
**Auteur :** DDTM34

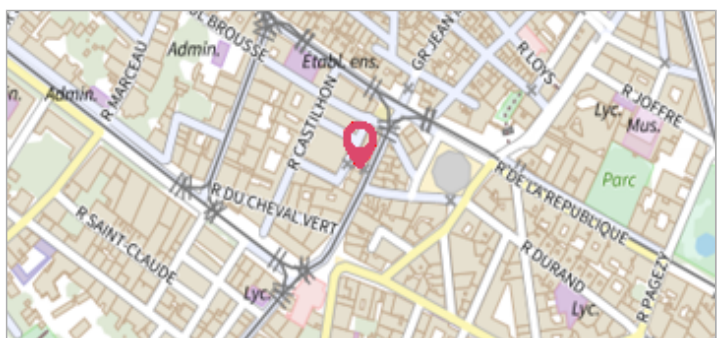


Photo du site

**GÉOLOCALISATION**

**Coordonnées WGS84 :** X: 3.87547881 / Y: 43.60605180  
**Coordonnées RGF93 (Lambert 93)** X: 770702.75 / Y: 6278947.36  
**Coordonnées RGF93 (ETRS89)** X: 3.8754788 / Y: 43.6060518

**Date inconnue ou approximative** Altitude calculée de l'eau : **27.93 m**

Nature de l'inondation : **Débordement de cours d'eau** Nature du repère : **Laisse d'inondation**

**Commentaires :** Bâtiment, magasin

**GÉNÉRAL**

**Code :** DDTM\_R\_34172-263\_12 **Date de mise à jour :** 24/07/2025  
**Auteur :** DDTM34



**MARQUE**

**Texte :** Évènement non identifié  
**Maximum de l'inondation :** Oui  
**Visibilité :** Non renseigné **État du repère :** Non renseigné  
**Pérennité :** Non renseigné **Repère calculé :** Non renseigné  
**PHEC :** Non renseigné

**NIVELLEMENT INITIAL**

**Méthode :** Non renseigné  
**Référence nivelée :** Marque d'inondation  
**Système altimétrique :** NGF IGN 1969 (système normal)  
**Altitude de la référence (en m) :** 27.930 m  
**Altitude calculée de l'eau (en m) :** 27.93