
Commune : **MONTPELLIER**

Soins esthétiques

Commentaires : 9 rue de la Saunerie

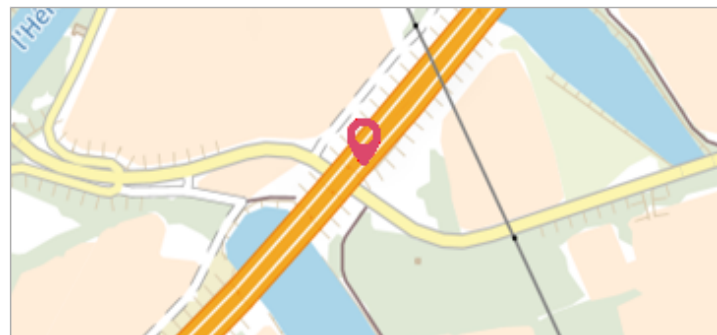
2 Repère(s) sur le site

GÉNÉRAL

Unité de gestion : Méditerranée Ouest

Code : DDTM_S_34172-262 **Date de mise à jour** : 16/10/2017

Auteur : DDTM34



GÉOLOCALISATION

Coordonnées WGS84 : X: 3.87571690 / Y: 43.60614700

Coordonnées RGF93 (Lambert 93) X: 770721.86 / Y: 6278958.15

Coordonnées RGF93 (ETRS89) : X: 3.8757169 / Y: 43.606147




12 Septembre 1994

Altitude calculée de l'eau : **27.36 m**

Nature de l'inondation : **Débordement de cours d'eau**


Nature du repère : **Laisse d'inondation**

Commentaires : Bâtiment, magasin

GÉNÉRAL

Code : DDTM_R_34172-262_11 **Date de mise à jour** : 24/04/2018

Auteur : DDTM34



MARQUE

Maximum de l'inondation : Oui

Visibilité : Non renseigné **État du repère** : Non renseigné

Pérennité : Non renseigné **Repère calculé** : Non renseigné

PHEC : Non renseigné

NIVELLEMENT INITIAL


Méthode : Non renseigné

Référence nivelée : Marque d'inondation

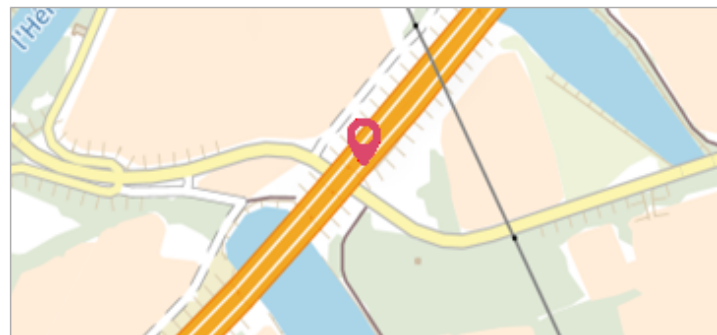
Système altimétrique : NGF IGN 1969 (système normal)

Altitude de la référence (en m) : 27.360 m

Altitude calculée de l'eau (en m) : 27.36

	Commune : MONTPELLIER		2 Repère(s) sur le site
	Soins esthétiques		
Commentaires : 9 rue de la Saunerie			

GÉNÉRAL	
Unité de gestion : Méditerranée Ouest	
Code : DDTM_S_34172-262	Date de mise à jour : 16/10/2017
Auteur : DDTM34	




GÉOLOCALISATION	
Coordonnées WGS84 : X: 3.87571690 / Y: 43.60614700	
Coordonnées RGF93 (Lambert 93) X: 770721.86 / Y: 6278958.15	
Coordonnées RGF93 (ETRS89) : X: 3.8757169 / Y: 43.606147	



	1^{er} Septembre 1986	Altitude calculée de l'eau : 28.05 m
	Nature de l'inondation : Débordement de cours d'eau	Nature du repère : Laisse d'inondation
Commentaires : Bâtiment, magasin		

GÉNÉRAL	
Code : DDTM_R_34172-262_12	Date de mise à jour : 17/04/2018
Auteur : DDTM34	



MARQUE	
Maximum de l'inondation : Oui	
Visibilité : Non renseigné	État du repère : Non renseigné
Pérennité : Non renseigné	Repère calculé : Non renseigné
PHEC : Non renseigné	

NIVELLEMENT INITIAL	
Méthode : Non renseigné	
Référence nivelée : Marque d'inondation	
Système altimétrique : NGF IGN 1969 (système normal)	
Altitude de la référence (en m) : 28.050 m	
Altitude calculée de l'eau (en m) : 28.05	