



Commune : **MONTPELLIER**

maison Farret, 11 rue de la Saunerie

3 Repère(s) sur le site

GÉNÉRAL

Unité de gestion : Méditerranée Ouest

Code : DDTM_S_34172-261

Date de mise à jour : 16/10/2017

Auteur : DDTM34

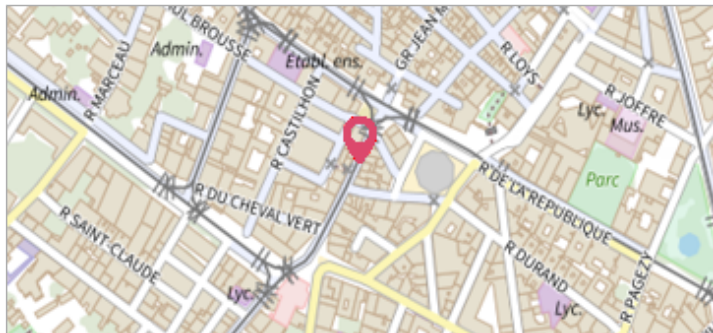


Photo du site

GÉOLOCALISATION

Coordonnées WGS84 : X: 3.87569082 / Y: 43.60609350

Coordonnées RGF93 (Lambert 93) X: 770719.82 / Y: 6278952.18

Coordonnées RGF93 (ETRS89) : X: 3.8756908 / Y: 43.6060935



12 septembre 1994

Nature de l'inondation : **Débordement de cours d'eau**

Altitude calculée de l'eau : **27.39 m**

Nature du repère : **Laisse d'inondation**

Commentaires : Maison, magasin

GÉNÉRAL

Code : DDTM_R_34172-261_11

Date de mise à jour : 17/04/2018

Auteur : DDTM34

MARQUE

Maximum de l'inondation : Oui

Visibilité : Non renseigné

État du repère : Non renseigné

Pérennité : Non renseigné

Repère calculé : Non renseigné

PHEC : Non renseigné

NIVELLEMENT INITIAL

Méthode : Non renseigné

Référence nivelée : Marque d'inondation

Système altimétrique : NGF IGN 1969 (système normal)

Altitude de la référence (en m) : 27.390 m

Altitude calculée de l'eau (en m) : 27.39



Commune : **MONTPELLIER**

maison Farret, 11 rue de la Saunerie

3 Repère(s) sur le site

GÉNÉRAL

Unité de gestion : Méditerranée Ouest

Code : DDTM_S_34172-261

Date de mise à jour : 16/10/2017

Auteur : DDTM34

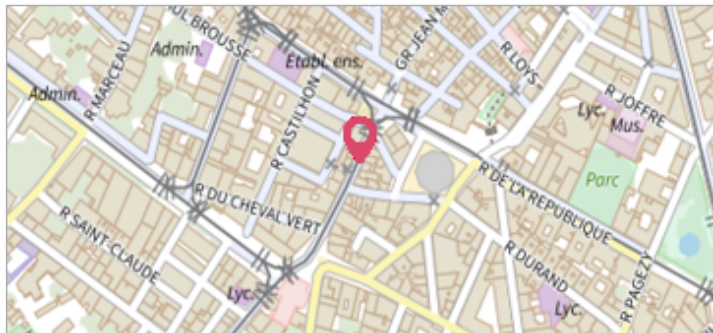


Photo du site

GÉOLOCALISATION

Coordonnées WGS84 : X: 3.87569082 / Y: 43.60609350

Coordonnées RGF93 (Lambert 93) : X: 770719.82 / Y: 6278952.18

Coordonnées RGF93 (ETRS89) : X: 3.8756908 / Y: 43.6060935



Date inconnue ou approximative

Nature de l'inondation : **Débordement de cours d'eau**

Altitude calculée de l'eau : **27.79 m**

Nature du repère : **Laisse d'inondation**

Commentaires : Maison, magasin

GÉNÉRAL

Code : DDTM_R_34172-261_12

Date de mise à jour : 24/07/2025

Auteur : DDTM34

MARQUE

Texte : Évènement non identifié

Maximum de l'inondation : Oui

Visibilité : Non renseigné

État du repère : Non renseigné

Pérennité : Non renseigné

Repère calculé : Non renseigné

PHEC : Non renseigné

NIVELLEMENT INITIAL

Méthode : Non renseigné

Référence nivelée : Marque d'inondation

Système altimétrique : NGF IGN 1969 (système normal)

Altitude de la référence (en m) : 27.790 m

Altitude calculée de l'eau (en m) : 27.79



Commune : **MONTPELLIER**

maison Farret, 11 rue de la Saunerie

3 Repère(s) sur le site

GÉNÉRAL

Unité de gestion : Méditerranée Ouest

Code : DDTM_S_34172-261

Date de mise à jour : 16/10/2017

Auteur : DDTM34

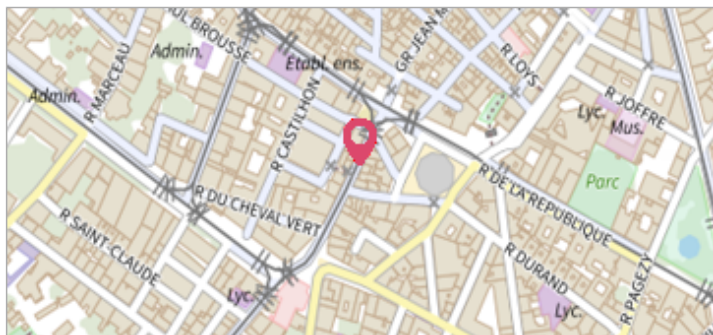


Photo du site

GÉOLOCALISATION

Coordonnées WGS84 : X: 3.87569082 / Y: 43.60609350

Coordonnées RGF93 (Lambert 93) : X: 770719.82 / Y: 6278952.18

Coordonnées RGF93 (ETRS89) : X: 3.8756908 / Y: 43.6060935



1993

Nature de l'inondation : **Débordement de cours d'eau**

Altitude calculée de l'eau : **27.79 m**

Nature du repère : **Laisse d'inondation**

Commentaires : Maison, magasin

GÉNÉRAL

Code : DDTM_R_34172-261_21

Date de mise à jour : 17/04/2018

Auteur : DDTM34

MARQUE

Maximum de l'inondation : Oui

Visibilité : Non renseigné

État du repère : Non renseigné

Pérennité : Non renseigné

Repère calculé : Non renseigné

PHEC : Non renseigné

NIVELLEMENT INITIAL

Méthode : Non renseigné

Référence nivelée : Marque d'inondation

Système altimétrique : NGF IGN 1969 (système normal)

Altitude de la référence (en m) : 27.790 m

Altitude calculée de l'eau (en m) : 27.79