

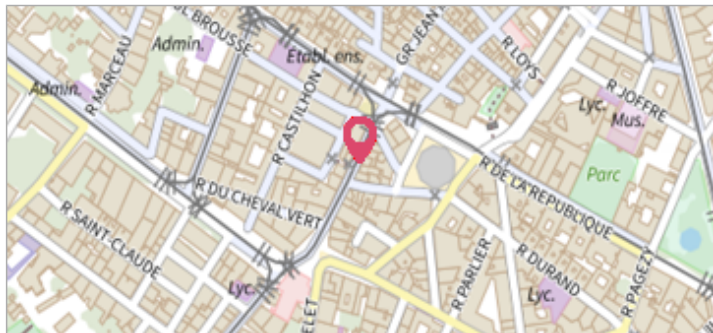
Commune : **MONTPELLIER****11 rue de la Saunerie****3** Repère(s) sur le site**GÉNÉRAL****Unité de gestion :** Méditerranée Ouest**Code :** DDTM_S_34172-260**Date de mise à jour :** 16/10/2017**Auteur :** DDTM34

Photo du site

GÉOLOCALISATION**Coordonnées WGS84 :** X: 3.87567665 / Y: 43.60604920**Coordonnées RGF93 (Lambert 93) :** X: 770718.73 / Y: 6278947.25**Coordonnées RGF93 (ETRS89) :** X: 3.8756767 / Y: 43.6060492**Septembre 1993**Nature de l'inondation : **Débordement de cours d'eau**Altitude calculée de l'eau : **27.77 m**Nature du repère : **Laisse d'inondation****Commentaires :** Maison, porte d'entrée**GÉNÉRAL****Code :** DDTM_R_34172-260_11**Date de mise à jour :****Auteur :** DDTM34

24/04/2018

MARQUE**Maximum de l'inondation :** Oui**Visibilité :** Non renseigné**État du repère :** Non renseigné**Pérennité :** Non renseigné**Repère calculé :** Non renseigné**PHEC :** Non renseigné**NIVELLEMENT INITIAL****Méthode :** Non renseigné**Référence nivelée :** Marque d'inondation**Système altimétrique :** NGF IGN 1969 (système normal)**Altitude de la référence (en m) :** 27.770 m**Altitude calculée de l'eau (en m) :** 27.77

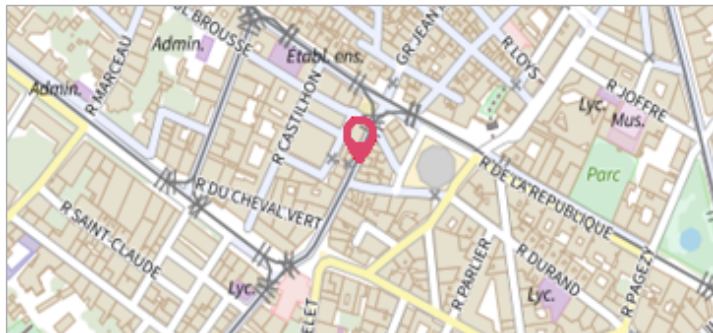
Commune : **MONTPELLIER****11 rue de la Saunerie****3** Repère(s) sur le site**GÉNÉRAL****Unité de gestion :** Méditerranée Ouest**Code :** DDTM_S_34172-260**Date de mise à jour :** 16/10/2017**Auteur :** DDTM34

Photo du site

GÉOLOCALISATION**Coordonnées WGS84 :** X: 3.87567665 / Y: 43.60604920**Coordonnées RGF93 (Lambert 93) :** X: 770718.73 / Y: 6278947.25**Coordonnées RGF93 (ETRS89) :** X: 3.8756767 / Y: 43.6060492**Septembre 1993**Nature de l'inondation : **Débordement de cours d'eau**Altitude calculée de l'eau : **28.05 m**Nature du repère : **Laisse d'inondation****Commentaires :** Maison, porte d'entrée**GÉNÉRAL****Code :** DDTM_R_34172-260_12**Date de mise à jour :****Auteur :** DDTM34

19/02/2018

MARQUE**Maximum de l'inondation :** Oui**Visibilité :** Non renseigné**État du repère :** Non renseigné**Pérennité :** Non renseigné**Repère calculé :** Non renseigné**PHEC :** Non renseigné**NIVELLEMENT INITIAL****Méthode :** Non renseigné**Référence nivelée :** Marque d'inondation**Système altimétrique :** NGF IGN 1969 (système normal)**Altitude de la référence (en m) :** 28.050 m**Altitude calculée de l'eau (en m) :** 28.05

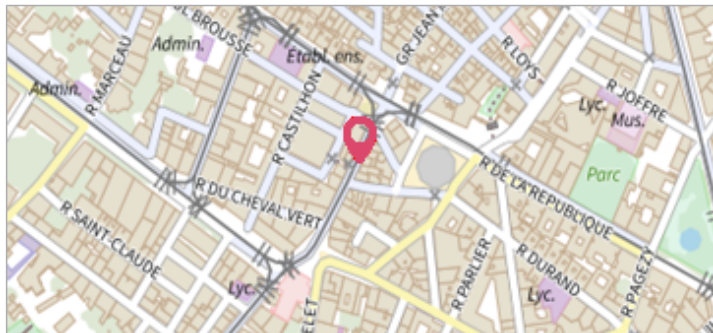
Commune : **MONTPELLIER****11 rue de la Saunerie****3**Repère(s) sur
le site**GÉNÉRAL****Unité de gestion :** Méditerranée Ouest**Code :** DDTM_S_34172-260**Date de mise à jour :** 16/10/2017**Auteur :** DDTM34

Photo du site

GÉOLOCALISATION**Coordonnées WGS84 :** X: 3.87567665 / Y: 43.60604920**Coordonnées RGF93 (Lambert 93) :** X: 770718.73 / Y: 6278947.25**Coordonnées RGF93 (ETRS89) :** X: 3.8756767 / Y: 43.6060492**12 Septembre 1994**Nature de l'inondation : **Débordement de cours d'eau**Altitude calculée de l'eau : **27.36 m**Nature du repère : **Laisse d'inondation****Commentaires :** Maison, porte d'entrée**GÉNÉRAL****Code :** DDTM_R_34172-260_13**Date de mise à jour :****Auteur :** DDTM34

17/04/2018

MARQUE**Maximum de l'inondation :** Oui**Visibilité :** Non renseigné**État du repère :** Non renseigné**Pérennité :** Non renseigné**Repère calculé :** Non renseigné**PHEC :** Non renseigné**NIVELLEMENT INITIAL****Méthode :** Non renseigné**Référence nivelée :** Marque d'inondation**Système altimétrique :** NGF IGN 1969 (système normal)**Altitude de la référence (en m) :** 27.360 m**Altitude calculée de l'eau (en m) :** 27.36