
Commune : **MONTPELLIER**

**Poissonnerie la pêche**

**Commentaires** : 30 faubourg Figuerolles

**2** Repère(s) sur le site

**GÉNÉRAL**

**Unité de gestion** : Méditerranée Ouest

**Code** : DDTM\_S\_34172-259      **Date de mise à jour** : 16/10/2017

**Auteur** : DDTM34




**GÉOLOCALISATION**

**Coordonnées WGS84** : X: 3.86679329 / Y: 43.60747420

**Coordonnées RGF93 (Lambert 93)** X: 769999.61 / Y: 6279097.7

**Coordonnées RGF93 (ETRS89)** : X: 3.8667933 / Y: 43.6074742




**1993**

Altitude calculée de l'eau : **33.4 m**

Nature de l'inondation : **Débordement de cours d'eau**


Nature du repère : **Laisse d'inondation**

**Commentaires** : Magasin, magasin

**GÉNÉRAL**

**Code** : DDTM\_R\_34172-259\_11      **Date de mise à jour** : 23/10/2019

**Auteur** : DDTM34



**MARQUE**

**Maximum de l'inondation** : Oui

**Visibilité** : Non renseigné      **État du repère** : Non renseigné

**Pérennité** : Non renseigné      **Repère calculé** : Non renseigné

**PHEC** : Non renseigné

**NIVELLEMENT INITIAL**


**Méthode** : Non renseigné

**Référence nivelée** : Marque d'inondation

**Système altimétrique** : NGF IGN 1969 (système normal)

**Altitude de la référence (en m)** : 33.400 m

**Altitude calculée de l'eau (en m)** : 33.4


Commune : **MONTPELLIER**

**Poissonnerie la pêche**

**Commentaires** : 30 faubourg Figuerolles

**2** Repère(s) sur le site

**GÉNÉRAL**

**Unité de gestion** : Méditerranée Ouest

**Code** : DDTM\_S\_34172-259      **Date de mise à jour** : 16/10/2017

**Auteur** : DDTM34



**GÉOLOCALISATION**


**Coordonnées WGS84** : X: 3.86679329 / Y: 43.60747420

**Coordonnées RGF93 (Lambert 93)** X: 769999.61 / Y: 6279097.7

**Coordonnées RGF93 (ETRS89)** : X: 3.8667933 / Y: 43.6074742



Photo du site


**12 Septembre 1994**

Altitude calculée de l'eau : **33.21 m**

Nature de l'inondation : **Débordement de cours d'eau**


Nature du repère : **Laisse d'inondation**

**Commentaires** : Magasin, magasin

**GÉNÉRAL**

**Code** : DDTM\_R\_34172-259\_12      **Date de mise à jour** : 23/10/2019

**Auteur** : DDTM34



**MARQUE**

**Maximum de l'inondation** : Oui

**Visibilité** : Non renseigné      **État du repère** : Non renseigné

**Pérennité** : Non renseigné      **Repère calculé** : Non renseigné

**PHEC** : Non renseigné

**NIVELLEMENT INITIAL**

**Méthode** : Non renseigné

**Référence nivelée** : Marque d'inondation

**Système altimétrique** : NGF IGN 1969 (système normal)

**Altitude de la référence (en m)** : 33.210 m

**Altitude calculée de l'eau (en m)** : 33.21