

Commune : **MONTPELLIER** | **Pharmacie**

Commentaires : 30 faubourg Figuerolles **3** Repère(s) sur le site

GÉNÉRAL
 Unité de gestion : Méditerranée Ouest
 Code : DDTM_S_34172-258 Date de mise à jour : 16/10/2017
 Auteur : DDTM34

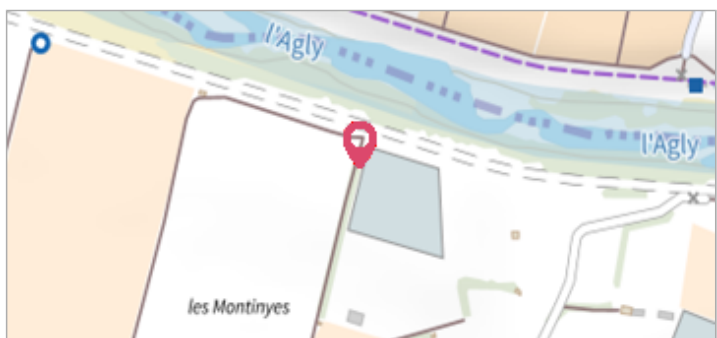


Photo du site

GÉOLOCALISATION
 Coordonnées WGS84 : X: 3.86686903 / Y: 43.60753660
 Coordonnées RGF93 (Lambert 93) X: 770005.65 / Y: 6279104.7
 Coordonnées RGF93 (ETRS89) : X: 3.866869 / Y: 43.6075366

12 septembre 1994 Altitude calculée de l'eau : **33.26 m**
 Nature de l'inondation : **Débordement de cours d'eau** Nature du repère : **Laisse d'inondation**

Commentaires : Bâtiment, magasin

GÉNÉRAL
 Code : DDTM_R_34172-258_11 Date de mise à jour : 23/10/2019
 Auteur : DDTM34



MARQUE
 Maximum de l'inondation : Oui
 Visibilité : Non renseigné État du repère : Non renseigné
 Pérennité : Non renseigné Repère calculé : Non renseigné
 PHEC : Non renseigné

NIVELLEMENT INITIAL
 Méthode : Non renseigné
 Référence nivelée : Marque d'inondation
 Système altimétrique : NGF IGN 1969 (système normal)
 Altitude de la référence (en m) : 33.260 m
 Altitude calculée de l'eau (en m) : 33.26

Commune : **MONTPELLIER** | **Pharmacie**

Commentaires : 30 faubourg Figuerolles **3** Repère(s) sur le site

GÉNÉRAL
 Unité de gestion : Méditerranée Ouest
 Code : DDTM_S_34172-258 Date de mise à jour : 16/10/2017
 Auteur : DDTM34

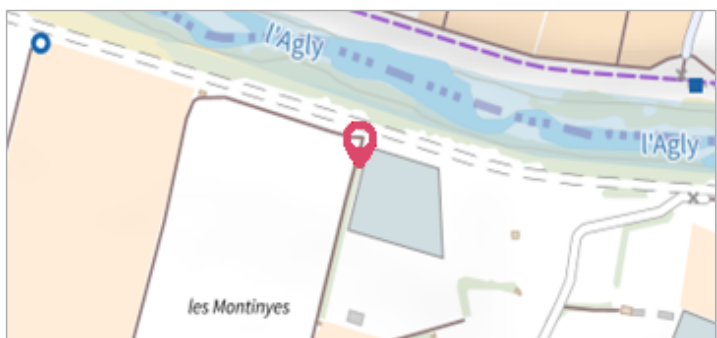


Photo du site

GÉOLOCALISATION
 Coordonnées WGS84 : X: 3.86686903 / Y: 43.60753660
 Coordonnées RGF93 (Lambert 93) X: 770005.65 / Y: 6279104.7
 Coordonnées RGF93 (ETRS89) : X: 3.866869 / Y: 43.6075366

1993 Altitude calculée de l'eau : **33.27 m**
 Nature de l'inondation : **Débordement de cours d'eau** Nature du repère : **Laisse d'inondation**

Commentaires : Bâtiment, magasin

GÉNÉRAL
 Code : DDTM_R_34172-258_12 Date de mise à jour : 23/10/2019
 Auteur : DDTM34



MARQUE
 Maximum de l'inondation : Oui
 Visibilité : Non renseigné État du repère : Non renseigné
 Pérennité : Non renseigné Repère calculé : Non renseigné
 PHEC : Non renseigné

NIVELLEMENT INITIAL
 Méthode : Non renseigné
 Référence nivelée : Marque d'inondation
 Système altimétrique : NGF IGN 1969 (système normal)
 Altitude de la référence (en m) : 33.270 m
 Altitude calculée de l'eau (en m) : 33.27

Commune : **MONTPELLIER** | **Pharmacie**

Commentaires : 30 faubourg Figuerolles **3** Repère(s) sur le site

GÉNÉRAL
Unité de gestion : Méditerranée Ouest
Code : DDTM_S_34172-258 **Date de mise à jour :** 16/10/2017
Auteur : DDTM34

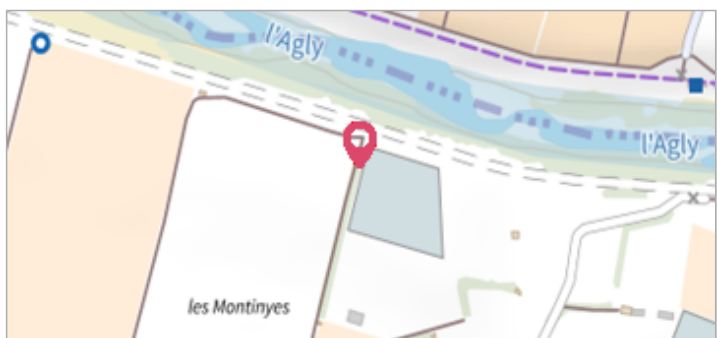


Photo du site

GÉOLOCALISATION
Coordonnées WGS84 : X: 3.86686903 / Y: 43.60753660
Coordonnées RGF93 (Lambert 93) : X: 770005.65 / Y: 6279104.7
Coordonnées RGF93 (ETRS89) : X: 3.866869 / Y: 43.6075366

28 octobre 1987 Altitude calculée de l'eau : **33.26 m**
 Nature de l'inondation : **Débordement de cours d'eau** Nature du repère : **Laisse d'inondation**

Commentaires : Bâtiment, magasin

GÉNÉRAL
Code : DDTM_R_34172-258_13 **Date de mise à jour :** 23/10/2019
Auteur : DDTM34



MARQUE
Maximum de l'inondation : Oui
Visibilité : Non renseigné **État du repère :** Non renseigné
Pérennité : Non renseigné **Repère calculé :** Non renseigné
PHEC : Non renseigné

NIVELLEMENT INITIAL
Méthode : Non renseigné
Référence nivelée : Marque d'inondation
Système altimétrique : NGF IGN 1969 (système normal)
Altitude de la référence (en m) : 33.260 m
Altitude calculée de l'eau (en m) : 33.26